










Legenda

-  Vymezení řešeného území
-  Zastavěné území ke dni 30.11.2015








Rozvojové plochy

-  Zastavitelné plochy
-  Plochy přestavby
-  Plochy změn v krajině



Ochrana přírody a krajiny

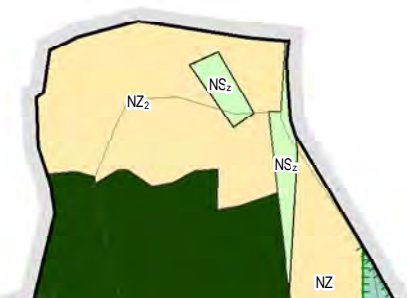
-  Lokální biocentrum
-  Lokální biokoridor
-  Regionální biocentrum
-  Regionální biokoridor

Dopravní infrastruktura


















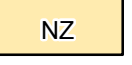


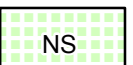



-  Dálnice - návrh
-  Silnice I. třídy - ke zrušení
-  Silnice III. třídy - návrh
-  Silnice III. třídy - ke zrušení
-  Ostatní komunikace - bezmotorové propojení - návrh
-  Zemědělská účelová komunikace - obchvat zem. mechanizace - návrh
-  Koridor pro umístění dopravní stavby dle ZÚR - dálnice D4

Technická infrastruktura

-  Koridor pro umístění technické infrastruktury dle ZÚR
-  Vodovod - návrh



Legenda ploch s rozdílným způsobem využití

Stav	Návrh	Popis
 SV	 SV	PLOCHY SMÍŠENÉ OBYTNÉ venkovské
 BV	 BV	BYDLENÍ v rodinných domech - venkovské
 OV	 OV	OBČANSKÉ VYBAVENÍ veřejná infrastruktura
 OS		OBČANSKÉ VYBAVENÍ tělovýchovná a sportovní zařízení
 DS	 DS	DOPRAVNÍ INFRASTRUKTURA silniční DS1 - nezpevněné komunikace
 DZ		DOPRAVNÍ INFRASTRUKTURA drážní
 VD		VÝROBA A SKLADOVÁNÍ drobná a řemeslná výroba
 VZ	 VZ	VÝROBA A SKLADOVÁNÍ zemědělská výroba
 PV	 PV	VEŘEJNÁ PROSTRANSTVÍ
 ZV		VEŘEJNÁ PROSTRANSTVÍ veřejná zeleň ZV1 - retenční ZVk - krajinná
 ZS	 ZS	ZELEŇ soukromá a vyhrazená
 ZO	 ZO	ZELEŇ ochranná a izolační ZO1 - skládka
	 ZX	ZELEŇ specifická - komunitní kompostárna
 W		PLOCHY VODNÍ A VODOHOSPODÁŘSKÉ
 NZ	 NZ	PLOCHY ZEMĚDĚLSKÉ NZ1 - erozně ohrožené NZ2 - trvalé travní porosty NZ3 - svahy nad Životicemi
 NS	 NS	PLOCHY SMÍŠENÉ NEZASTAVĚNÉHO ÚZEMÍ NSz - zemědělská funkce NSt - povrchové stopy těžby NSx - specifická funkce
 NP	 NP	PLOCHY PŘÍRODNÍ NP1 - obecní lada – možnost oplocení (tůně, chov drobného zvířectva atp.)
 NL		LESNÍ PLOCHY NL1 - vrchol Vranče