

AKTUALIZACE Č. 6 ZÁSAD ÚZEMNÍHO ROZVOJE STŘEDOČESKÉHO KRAJE







UPRAVENÝ NÁVRH V NÁVAZNOSTI NA §42b STAVEBNÍHO ZÁKONA

A.2 PLOCHY A KORIDORY, VČETNĚ ÚSES

1 : 100 000

JEVY INFORMATIVNÍ

ZÁKLADNÍ INFORMACE O ÚZEMÍ


-  hranice správního obvodu ORP
-  hranice obce
-  hranice katastru
-  dálnice
-  silnice I. třídy
-  ostatní silnice
-  železniční trať
-  elektrické vedení 110 kV a více
-  plynovod VTL a VVTL
-  blok budov
-  les
-  vodní tok
-  vodní plocha

JEVY NAVRHOVANÉ

PLOCHY A KORIDORY NADMÍSTNÍHO VÝZNAMU - **NAVRHOVANÉ**

DOPRAVNÍ INFRASTRUKTURA
 **D327, 071** koridor pro železniční dopravu


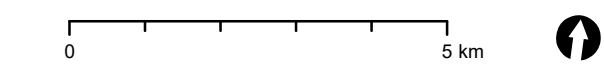
PLOCHY A KORIDORY NADMÍSTNÍHO VÝZNAMU - **VYPUŠTĚNÉ**

DOPRAVNÍ INFRASTRUKTURA
 **064** koridor pro železniční dopravu

ZÁZNAM O ÚČINNOSTI 6. AKTUALIZACE ZÁSAD ÚZEMNÍHO ROZVOJE STŘEDOČESKÉHO KRAJE

Datum nabytí účinnosti aktualizace:	3. 11. 2022
Vydalo:	Zastupitelstvo Středočeského kraje usn. č. 033-18/2022/ZK ze dne 12. 9. 2022
Pořizovatel:	Krajský úřad Středočeského kraje
Oprávněná úřední osoba:	Ing. Helena Krejčíková
Funkce:	odborný referent Odboru územního plánování a stavebního řádu, oddělení územního plánování

Otisk úředního razítka a podpis oprávněné úřední osoby:

AKTUALIZACE Č. 6 ZÁSAD ÚZEMNÍHO ROZVOJE STŘEDOČESKÉHO KRAJE	
A.2: PLOCHY A KORIDORY, VČETNĚ ÚSES Upravený návrh v návaznosti na §42b stavebního zákona	
OBJEDNATEL	Středočeský kraj Zborovská 11 150 21 Praha 5
POŘIZOVATEL	Krajský úřad Středočeského kraje, Odbor územního plánování a stavebního řádu Zborovská 11 150 21 Praha 5
PROJEKTANT	Atelier T-plan, s.r.o. Sezimova 380/13 140 00 Praha 4  Odpovědný zástupce: Ing. arch. Karel Beránek Číslo autorizace ČKA: 01942
MAPOVÝ PODKLAD	Základní mapa České Republiky 1 : 50 000 (ZM 50) ©Český úřad zeměměřický a katastrální
MĚŘÍTKO	1:100 000
DATUM	říjen 2022

