

3. AKTUALIZACE ZÁSAD ÚZEMNÍHO ROZVOJE STŘEDOČESKÉHO KRAJE


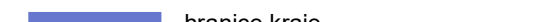














ÚPLNÉ ZNĚNÍ PO VYDÁNÍ 1., 2., 3., 6., 7. A 10. AKTUALIZACE

B.3: ÚZEMNÍ SYSTÉM EKOLOGICKÉ STABILITY

1 : 100 000






JEVY INFORMATIVNÍ

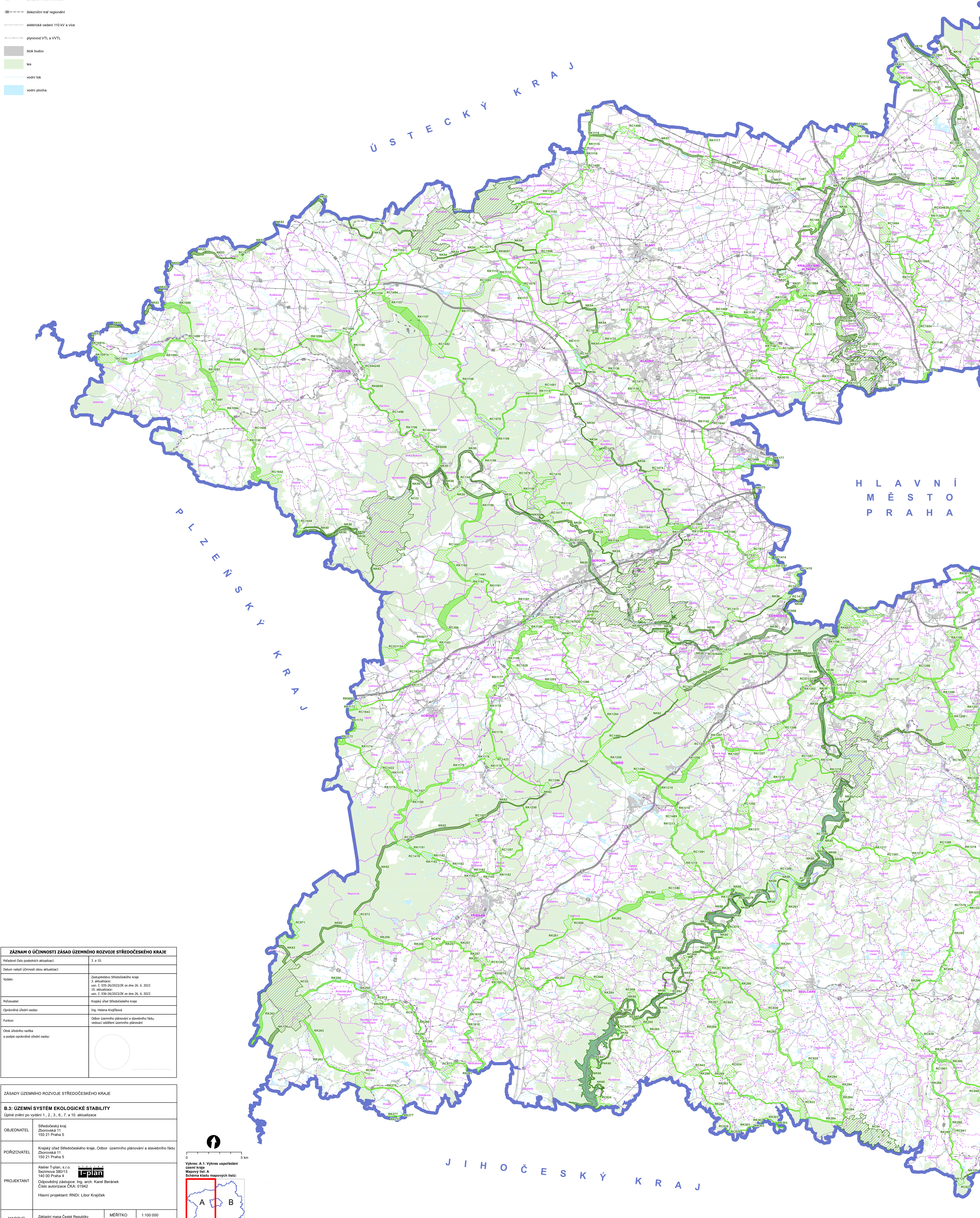
ZÁKLADNÍ INFORMACE O ÚZEMÍ

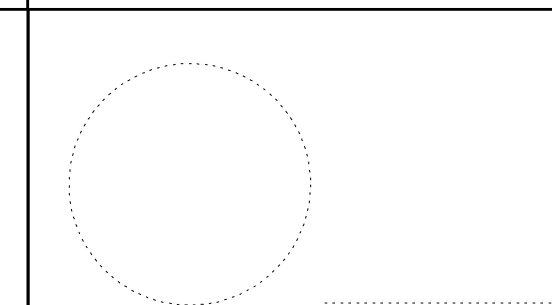
-  hranice kraje
-  hranice správního obvodu ORP
-  hranice obce
-  hranice katastru
-  mimoúrovňňová křižovatka
-  dálnice
-  silnice I. třídy
-  ostatní silnice
-  železniční trať celostátní
-  železniční trať regionální
-  elektrická vedení 110 kV a více
-  přívod VTL a VVTL
-  blok budov
-  les
-  vodní tok
-  vodní plocha

JEVY NÁVRHOVÉ

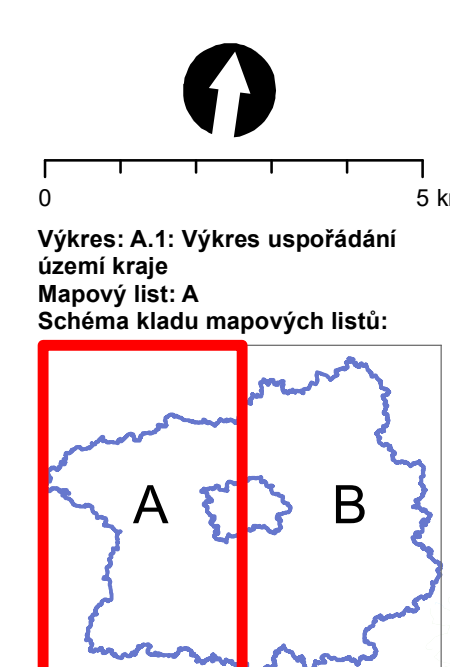
ÚZEMNÍ SYSTÉM EKOLOGICKÉ STABILITY

-  nadregionální biocentrum
-  nadregionální biokoridor
-  regionální biocentrum
-  regionální biokoridor
-  NC2001 kód prvku ÚSES



ZÁZNAM O ÚČINNOSTI ZÁSAD ÚZEMNÍHO ROZVOJE STŘEDOČESKÉHO KRAJE	
Přehled čísel posledních aktualizací:	3. a 10.
Datum nabytí účinnosti obou aktualizací:	
Vydal:	Zastupitelstvo Středočeského kraje 3. volební období usn. č. 036-26/2023/ÚZ ze dne 26. 6. 2023 19. schůzka usn. č. 036-26/2023/ÚZ ze dne 26. 6. 2023
Připravil:	Krajský úřad Středočeského kraje
Opěrná úřední osoba:	Ing. Helena Kralčíková
Funkce:	Odbor územního plánování a stavebního řádu, veřejnost oddělení územního plánování
Otvor účelového znaku a podpis správně úřední osoby:	

ZÁSADY ÚZEMNÍHO ROZVOJE STŘEDOČESKÉHO KRAJE	
B.3: ÚZEMNÍ SYSTÉM EKOLOGICKÉ STABILITY Úplné znění po vydání 1., 2., 3., 6., 7. a 10. aktualizace	
OBJEDNATEL	Středočeský kraj Zborovská 11 150 21 Praha 5
PORIZOVATEL	Krajský úřad Středočeského kraje, Odpor územního plánování a stavebního řádu Zborovská 11 150 21 Praha 5
PROJEKTANT	Akifer T-plan, s.r.o. Saprovova 380/13 140 00 Praha 4 Odpovědný zástupce: Ing. arch. Karel Beránek Číslo autorizace ČKA: 01942 Hlavní projektant: RNDr. Libor Kralčíček
MAPOVÝ PODKLAD	Základní mapa České republiky 1 : 50 000 (ZM 50) eČeský úřad zeměměřičký a katastrální
MĚŘÍTKO	1:100 000
DATUM	říjen 2023



JIHOČESKÝ KRAJ