

Ministerstvo životního prostředí  
POVODOVÝ INFORMAČNÍ SYSTÉM



EDITOR DAT POVODOVÉHO PLÁNU  
PÍRUČKA UŽIVATELE



## Obsah

		0
<b>1</b>	<b>Stručný návod - Povodové komise</b>	<b>4</b>
1.1	Začínáme .....	4
1.2	Spuštění aplikace .....	4
1.3	Výběr povodové komise .....	4
1.4	Založení povodové komise .....	6
1.5	Přidání nového členy povodové komise .....	6
1.6	Aktualizace údajů členy povodové komise .....	7
1.7	Ukončení práce s aplikací .....	7
<b>2</b>	<b>Podrobný návod</b>	<b>8</b>
<b>3</b>	<b>Povodové komise</b>	<b>9</b>
3.1	Spuštění aplikace .....	9
	Přihlášení .....	9
	Výběr povodové komise .....	11
	Rychlé vyhledávání.....	11
	Výběr kraje.....	12
	Výběr ORP.....	13
	Výběr obce.....	14
	Evidenční list .....	15
3.2	Zakládání a editování povodových komisí .....	16
	Založení povodové komise .....	16
	Získání souřadnic.....	18
	Editace údajů povodové komise .....	19
	Základní údaje.....	19
	Editovat základní údaje povodové komise.....	21
	Pracovní skupiny povodové komise.....	21
	Seznam členů povodové komise.....	22
	Přidání nového členy povodové komise.....	23
	Upravit údaje členy povodové komise.....	24
	Zrušit členství v komisi.....	25
3.3	Adresář osob .....	25
	Přidat nový záznam .....	26
	Editování kontaktních údajů .....	27
	Smazání záznamu osoby .....	27
3.4	Íselníky funkcí v povodové komisi .....	28
<b>4</b>	<b>Povodové plány</b>	<b>29</b>
4.1	Zapnutí filtru na povodový plán .....	29
	Rychlé vyhledávání .....	31
	Výběr kraje .....	32
	Výběr ORP .....	33

	Výběr obce .....	34
<b>4.2</b>	<b>Založení povodňového plánu .....</b>	<b>35</b>
<b>4.3</b>	<b>Seznam obcí povodňového plánu .....</b>	<b>37</b>
<b>4.4</b>	<b>Dležitě organizace v povodňovém plánu .....</b>	<b>37</b>
	Interní organizace .....	39
	Nová organizace .....	41
	Podřízená organizace.....	43
<b>4.5</b>	<b>Objekty povodňového plánu .....</b>	<b>45</b>
	Základní údaje povodňového plánu .....	46
	Hydrologický režim .....	47
	Klimatologická charakteristika .....	48
	Hydrologická povodí v povodňovém plánu .....	48
	Nastavení hydrologických povodí.....	49
	Vodní toky v povodňovém plánu .....	50
	Nastavení vodních tok .....	51
	Evakuační místa .....	52
	Hlásné profily .....	54
	Místa astých ledových obtíží .....	55
	Nebezpečné objekty .....	56
	Ohrožené objekty .....	56
	Srážkomrné stanice .....	56
	Vodní díla/objekty na toku .....	57
	Vodní nádrže .....	57
	Export dat .....	58
	Export povodňových komisí.....	59
	Povodňové komise povodňového plánu.....	60
	Export organizací povodňového plánu.....	61
	Organizace povodňového plánu.....	62
	<b>Rejstřík .....</b>	<b>64</b>

# 1 Stručný návod - Povodňové komise

Abychom se mohli vždy spolehnout na údaje v digitálních povodňových plánech, musíme nám známé údaje pravidelně aktualizovat. Protože kontaktní údaje povodňových komisí bývají nejvyhledávanější částí povodňového plánu, je v první části této průručky stručný návod k jejich editaci. Podrobnější vysvětlení najdete v kapitole [Povodňové komise](#) a dalších.

Pracujte podle následujících kroků, v ikonice za heslem je vždy číslo stránky, na které najdete podrobný návod.

[Začínáme](#)  
[Spuštění aplikace](#)  
[Výběr povodňové komise](#)  
[Založení povodňové komise](#)  
[Přidání nového územia povodňové komise](#)  
[Aktualizace údajů územia povodňové komise](#)  
[Ukončení práce s aplikací](#)

## 1.1 Začínáme

Před zahájením práce s aplikací se ujistěte, zda máte přístupové jméno a heslo do systému [POVIS](#), distribuované [Ministerstvem životního prostředí](#). V případě, že heslo nemáte k dispozici, kontaktujte zpracovatelskou firmu projektu [POVIS](#) ([Hydrosoft Veleslavín s.r.o.](#) - [Ing. Michal Banseth - banseth@hv.cz](mailto:Ing. Michal Banseth - banseth@hv.cz))

**Údaje můžete editovat jen pro komise ve svém správním území, tj. svou vlastní povodňové komise na nižších úrovních.**




## 1.2 Spuštění aplikace

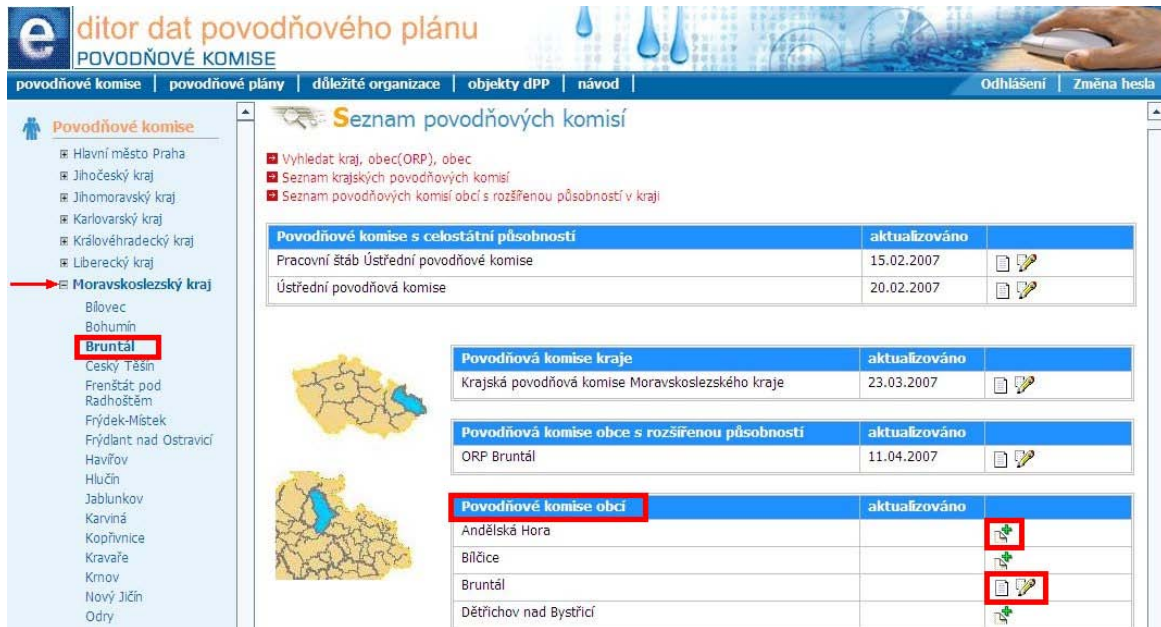
V internetovém prohlížeči na adrese Povodňového informačního systému [www.povis.cz](http://www.povis.cz) nebo Digitálního povodňového plánu České republiky [www.dppcr.cz](http://www.dppcr.cz) zvolte z nabídky v horní liště [Editor dat dPP](#). Po otevření stránky jsou bez přihlášení přístupné jen veřejné informace digitálních povodňových plánů. Na pravé straně okna, pod záhlavím, je tlačítko [Přihlášení](#) s odkazem na stránku [Přihlášení uživatele](#), kde zadáte své uživatelské jméno a heslo.



## 1.3 Výběr povodňové komise





V menu na levé straně vyberte z nabídky povodňových komisí nejduvle kraj, kliknutím na malé tlačítko [+](#) vedle názvu kraje, a po rozbalení nabídky také příslušnou ORP a obec, jejíž povodňovou komisi chcete založit nebo aktualizovat. Jestliže kliknete v nabídce na kraj, v hlavním

okn se zobrazí povodňové komise s celostátní působností, povodňové komise působící v rámci kraje, povodňové komise obcí s rozšířenou působností ve vybraném kraji a povodňové komise podřízených obcí. Správní celky s ikonou , nemají dosud v Editoru založenou povodňovou komisi. Kliknutím na tuto ikonu můžete [založit povodňovou komisi](#). Ostatní správní celky mají dvě ikony  [evidenční list povodňové komise](#) a  [základní údaje o povodňové komisi](#).





**Seznam povodňových komisí**



- Vyhledat kraj, obec(ORP), obec
- Seznam krajských povodňových komisí
- Seznam povodňových komisí obcí s rozšířenou působností v kraji

Povodňové komise s celostátní působností	aktualizováno	
Pracovní štáb Ústřední povodňové komise	15.02.2007	 
Ústřední povodňová komise	20.02.2007	 






  

Povodňová komise kraje	aktualizováno	
Krajská povodňová komise Moravskoslezského kraje	23.03.2007	 

Povodňová komise obce s rozšířenou působností	aktualizováno	
ORP Bruntál	11.04.2007	 


  

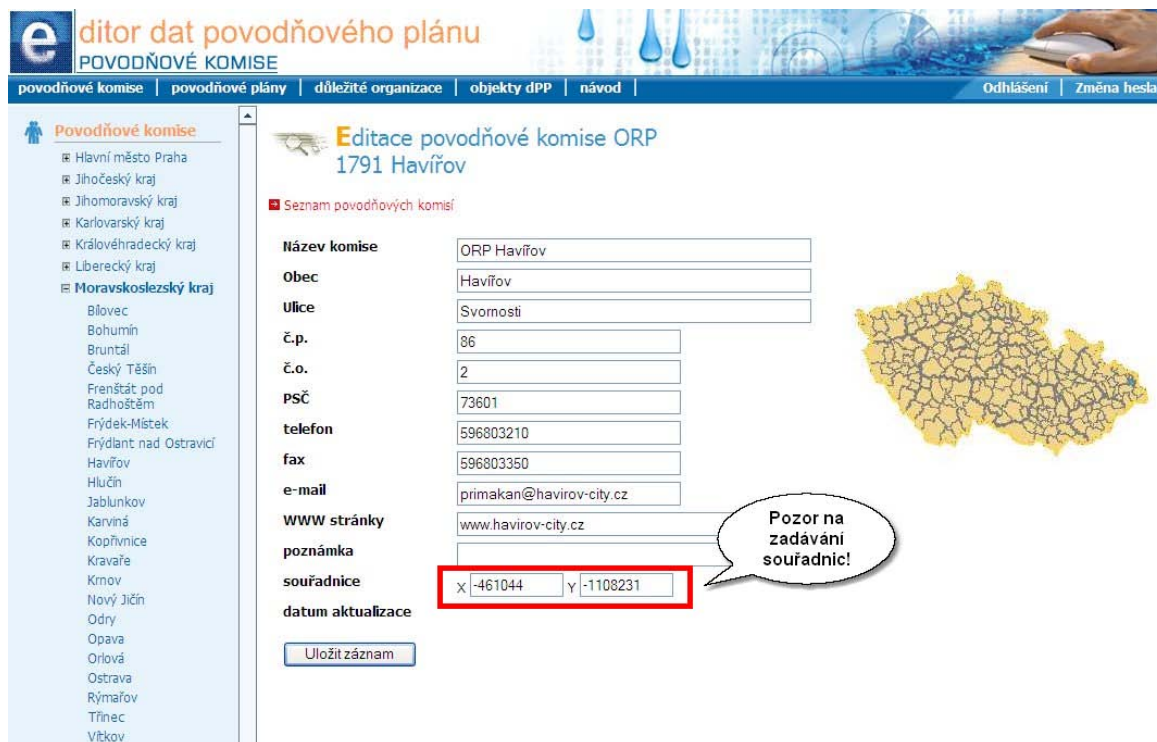
Povodňové komise obcí	aktualizováno	
Andělská Hora		
Bílčice		
Bruntál		 
Dětřichov nad Bystřicí		

**1. Potřebuji založit povodňovou komisi** 

**2. Potřebuji přidat nového člena povodňové komise i aktualizovat údaje** 

## 1.4 Založení povod ové komise


Kliknutím na  se zobrazí stránka Editace p íslušné povod ové komise. Zde vypl te všechny dostupné údaje o povod ové komisi.





[Zadávání správných sou adnic](#) ve formátu X = -(JTSK Y), Y = -(JTSK X) je velmi d ležitá pro grafickou ást digitálního povod ového plánu. Po zadání t chto sou adnic se vámi založená povod ová komise zobrazí v mapové ásti.

Po vypln ní údaj klikn te na tlačítko **Uložit záznam** a vámi zadaná povod ová komise je vytvo ena. [Základní údaje je možné kdykoliv aktualizovat.](#)




## 1.5 P idání nového lena povod ové komise

Klikn te na ikonu  [základní údaje o povod ové komisi](#). Dále vyberte z horního menu [Seznam len povod ové komise](#).

Nového lena povod ové komise m žete vybrat z [adresá e osob](#) kliknutím na  p idat nového lena povod ové komise. Pod tabulkou [seznam len povod ové komise](#) se zobrazí [adresá osob](#). Pokud se daná osoba v adresá i nenachází, p idejte ji do adresá e kliknutím na [p idat nový záznam](#). Jakmile bude tato osoba v adresá i osob, vyhledejte ji kliknutím na  p idat nového lena povod ové komise. V tabulce adresá e osob sta í kliknout na požadovanou osobu a údaje se p epíší do horní tabulky seznam len povod ové komise. Nyní zvolte funkci, kterou daná osoba bude v komisi zastávat. V p ípad , že pole necháte prázdné, bude osoba automaticky pouze lenem dané povod ové komise. P idání nového lena povod ové komise dokon íte kliknutím na **Uložit zm ny**.

## Seznam členů povodňové komise ORP Havířov

- Seznam povodňových komisí
- Editovat základní údaje povodňové komise
- Pracovní skupiny povodňové komise

Příjmení	Jméno	Titul	Funkce v komisi	Pracovní skupina	
Cl	Fi		předseda	nemá skupiny	 
Xxxxx	Yyyyy		místopředseda	nemá skupiny	

**6. Uložit** (Uložit změny)

**5. Zvolit funkci v komisi**

**1. Přidat nového člena povodňové komise**

### Adresář osob

- Schovat adresář osob
- Přidat nový záznam


**2. Zadat údaje** (příjmení: x, jméno: , počet záznamů: 5)

**3. Vyhledat v adresáři** (magnifying glass icon)

Příjmení	Jméno	titul	adresa pracoviště	funkce	krizový telefon
Xxxxx	Yyyyy		XYZ s.p.	ředitel	725xxxxxx

**4. Kliknutím na řádek se jménem se údaje přepíší do horní tabulky**

## 1.6 Aktualizace údajů člena povodňové komise

Kliknutím na ikonu  v tabulce seznam členů povodňové komise se zobrazí formulář [editace adresáře osob](#). Zde je možné údaje doplňovat, popisovat i mazat. Po zadání změny kliknete na [Uložit záznam](#). V dolní části je uvedena informace, jakých povodňových komisí je daná osoba členem.

## 1.7 Ukončení práce s aplikací

Po dokončení práce s aplikací kliknete na pravé straně okna, pod záhlavím, na tlačítko [Odhlášení](#)

### PAMATUJTE

Pracujete s citlivými osobními daty a údaji pro krizovou situaci. Nenechávejte proto heslo volně přístupné nepovolaným osobám a evidujte předání hesla dalším osobám.

## 2 Podrobný návod

Cílem této příručky je seznámit uživatele Editoru dat povodňových plánů se základními funkcemi aplikace a ukázat na praktických příkladech jednotlivé možnosti editování. Uživatel získá informace o tom, [jak založit povodňový plán](#), [povodňovou komisi](#), jak zapisovat členy komise, jak přidávat [dležité organizace](#) do povodňového plánu a další užitečné a nezbytné informace. V závěru obdrží návod, [jak stahovat data na svůj počítač](#), a udržovat data stále aktuální. Aplikace je vyvíjena tak, aby na uživatele kladla co nejmenší nároky a její ovládání bylo snadné a intuitivní. [Návod je ke stažení v PDF.](#)

Editor dat povodňových plánů umožňuje v centrálním skladu dat koordinovaně vytvářet nebo aktualizovat podklady povodňových plánů.

### Každý uživatel

- udržuje data, za která odpovídá a která zná
- má okamžitou dispozici data ostatních
- aktuální údaje může kdykoliv [exportovat](#) ve správném formátu pro vlastní dPPP

Editor dat povodňových plánů centralizuje uložení a správu dat subjektů a objektů povodňového plánu, jejich kontaktních údajů a lokalizaci.

### Data o subjektech

- [Povodňové komise](#)
- [Členové povodňových komisí](#)
- [Dležité organizace povodňového plánu](#)
- [Kontaktní osoby organizací](#)

### Data o objektech

- [Hlásné profily](#)
- [Místa nastých ledových obtíží](#)
- [Nebezpečné objekty](#)
- [Ohrožené objekty](#)
- [Vodní díla a objekty na toku](#)
- [Vodní nádrže](#)



## 3 Povodňové komise

### 3.1 Spuštění aplikace

#### 3.1.1 Přihlášení

V internetovém prohlížeči na adrese Povodňového informačního systému [www.povis.cz](http://www.povis.cz) nebo Digitálního povodňového plánu České republiky [www.dppcr.cz](http://www.dppcr.cz) zvolte z nabídky v horní liště Editor dat dPP. Po otevření stránky jsou bez přihlášení přístupné jen veřejné informace digitálních povodňových plánů. Na pravé straně okna, pod záhlavím, je tlačítko **Přihlášení** s odkazem na stránku **Přihlášení uživatele**, kde zadáte své uživatelské jméno a heslo.



Po přihlášení se zobrazí následující stránka a údaje v povodňovém okně Editoru dat digitálního povodňového plánu se doplní o veřejně dostupné informace v rozsahu vašeho oprávnění.

**Editor dat povodňového plánu**  
POVODŇOVÉ KOMISE

povodňové komise | povodňové plány | důležité organizace | objekty dPP | návod | Odhlášení | Změna hesla

**Povodňové komise**

- Hlavní město Praha
- Jihočeský kraj
- Jihomoravský kraj
- Karlovarský kraj
- Královéhradecký kraj
- Liberecký kraj
- Moravskoslezský kraj
- Olomoucký kraj
- Pardubický kraj
- Plzeňský kraj
- Středočeský kraj
- Ústecký kraj
- Vysočina
- Zlínský kraj

Adresář osob

Číselník funkcí v povodňové komisi

**Seznam povodňových komisí**

Vyhledat kraj, obec(ORP), obec

Povodňové komise s celostátní působností	aktualizováno	
Pracovní štáb Ústřední povodňové komise	15.02.2007	
Ústřední povodňová komise	20.02.2007	

Krajské povodňové komise	aktualizováno	
Hlavní město Praha	24.01.2007	
Jihočeský kraj	25.10.2004	
Jihomoravský kraj	24.03.2007	
Karlovarský kraj	27.02.2007	
Královéhradecký kraj	01.03.2007	
Liberecký kraj	01.03.2006	
Moravskoslezský kraj	23.03.2007	
Olomoucký kraj	25.03.2007	
Pardubický kraj	01.03.2007	
Plzeňský kraj	18.01.2007	
Středočeský kraj	18.01.2007	
Ústecký kraj	09.01.2007	
Vysočina	24.03.2007	
Zlínský kraj	01.03.2007	

správce serveru

Aplikace byla vyrobena firmou **hydrossoft** Veleslavín

Doporučení:  
Pro prohlížení lze využít:  
MS Internet Explorer 5 a vyšší,  
Netscape 6.1,  
Mozilla 0.9.3

Po otevření aplikace a přihlášení, se objeví menu s položkami:

V horní modré liště jsou položky:

- [povodňové komise](#)
- [povodňové plány](#)
- [důležité organizace](#)
- [objekty dPP](#)
- návod
- odhlášení
- změna hesla

V menu vlevo:

- [Povodňové komise](#)
- [Adresář osob](#)
- [Íselník funkcí v povodňové komisi](#)

Úroveň editace je ukrytá v přihlašovacím jménu a hesle. **Úrovně editace jsou tři:**

- pro kraje, ORP, obce a subjekty
- pro ORP, obce a subjekty
- pro obce a subjekty

### 3.1.2 Výběr povodňové komise

V menu na levé straně vyberte z nabídky povodňových komisí nejprve kraj, kliknutím na malé tlačítko **+** vedle názvu kraje, po rozbalení nabídky také příslušnou ORP a obci, jejíž povodňovou komisi chcete založit nebo aktualizovat. Jestliže kliknete v nabídce na kraj, v hlavním okně se zobrazí povodňové komise s celostátní působností, povodňová komise příslušného kraje a povodňové komise obcí s rozšířenou působností ve vybraném kraji.

**Vyhledávání kraje, obce (ORP) a obce**

#### [Rychlé hledání](#)

**Výběr z menu**

[výběr kraje](#)

[výběr obce ORP](#)

[výběr obce](#)

#### 3.1.2.1 Rychlé vyhledávání

Rychlé vyhledání povodňové komise kraje, ORP (obce s rozšířenou působností) i obce:

Použijte odkaz **Vyhledat kraj, obec (ORP), obec**. Vepište údaj a klikněte na tlačítko **Vyhledat**.

**Povodňové komise**

- Hlavní město Praha
- Jihočeský kraj
- Jihomoravský kraj
- Karlovarský kraj
- Královéhradecký kraj**
- Liberecký kraj
- Moravskoslezský kraj
- Olomoucký kraj
- Pardubický kraj
- Plzeňský kraj
- Středočeský kraj
- Ústecký kraj
- Vysočina
- Zlínský kraj

Adresář osob  
Číselník funkcí v povodňové komisi



**Správní členění ČR - vyhledat obec**

Kraj:  ORP:  Obec:

Pro hledání lze využít znaků \* a % pro libovolnou část textu  
Pro hledání lze využít znaků ? a \_ pro libovolný jeden znak

Kraj	ORP	Obec
Královéhradecký kraj	Broumov	Adršpach
Královéhradecký kraj	Kostelec nad Orlicí	Albrechtice nad Orlicí
Královéhradecký kraj	Nový Bydžov	Babice
Královéhradecký kraj	Jičín	Bačalky
Královéhradecký kraj	Dobruška	Bačetín
Královéhradecký kraj	Nový Bydžov	Barchov
Královéhradecký kraj	Rychnov nad Kněžnou	Bartošovice v Orlických horách
Královéhradecký kraj	Hořice	Bašnice
Královéhradecký kraj	Trutnov	Batňovice
Královéhradecký kraj	Jičín	Běchary
Královéhradecký kraj	Hradec Králové	Bělé nad Orlicí

### 3.1.2.2 Výběr kraje

V menu kliknete na příslušný kraj, v hlavním okně se zobrazí **Seznam povodňových komisí**. Všechny kraje v ČR mají již založeny své povodňové komise, nabízí se pouze možnost editace komisí jednotlivých krajů, kliknutím na ikonu  [základní údaje o povodňové komisi](#), nebo zobrazení evidenčního listu, kliknutím na ikonu  [evidenční list povodňové komise](#)

**e**ditör dat povodňového plánu  
POVODŇOVÉ KOMISE

povodňové komise | povodňové plány | důležité organizace | objekty DPP | návod | Odhlášení | Změna hesla





**Povodňové komise**


- Hlavní město Praha
- Jihočeský kraj
- Jihomoravský kraj
- Karlovarský kraj
- Královéhradecký kraj
- Liberecký kraj
- Moravskoslezský kraj**
- Olomoucký kraj
- Pardubický kraj
- Plzeňský kraj
- Středočeský kraj
- Ústecký kraj
- Vysočina
- Zlínský kraj



Adresář osob  
Číselník funkcí v povodňové komisi





































**Seznam povodňových komisí**

Vyhledat kraj, obec(ORP), obec  
Seznam krajských povodňových komisí

Povodňové komise s celostátní působností	aktualizováno	
Pracovní štáb Ústřední povodňové komise	15.02.2007	 
Ústřední povodňová komise	20.02.2007	 






Povodňová komise kraje	aktualizováno	
Krajská povodňová komise Moravskoslezského kraje	23.03.2007	 

Povodňové komise obcí s rozšířenou působností	aktualizováno	
Bilovec		 
Bohumín	11.04.2007	 
Bruntál	11.04.2007	 
Český Těšín		 
Frenštát pod Radhoštěm	29.03.2007	 
Frýdek-Místek	12.03.2007	 
Frýdlant nad Ostravicí		 
Haviřov		 
Hlučín	14.03.2007	 
Jablunkov	22.03.2007	 
Karviná		 
Kopřivnice		 
Kravaře	04.04.2007	 
Krnov		 
Nový Jičín	29.03.2007	 
Odry	14.03.2007	 
Opava	11.04.2007	 
Orlová		 

### 3.1.2.3 Výběr ORP

V menu kliknete na příslušný kraj viz. [Výběr kraje](#), kde se daná ORP nachází, v hlavním okně se zobrazí **Seznam povodňových komisí**. Pod povodňovou komisí kraje se nachází tabulka s

povodňovými komisemi obcí s rozšířenou působností. ORP, které mají ikonu , nemají založenou povodňovou komisi. Kliknutím na tuto ikonu můžete [založit povodňovou komisi](#). Ostatní

ORP mají dvě ikony  [evidenční list povodňové komise](#) a  [základní údaje o povodňové komisi](#).

**Editor dat povodňového plánu**  
POVODŇOVÉ KOMISE

povodňové komise | povodňové plány | důležité organizace | objekty DPP | návod | Odhlášení | Změna hesla

**Povodňové komise**

- Hlavní město Praha
- Jihočeský kraj
- Jihomoravský kraj
- Karlovarský kraj
- Královéhradecký kraj
- Liberecký kraj
- Moravskoslezský kraj**
- Olomoucký kraj
- Pardubický kraj
- Plzeňský kraj
- Středočeský kraj
- Ústecký kraj
- Vysočina
- Zlínský kraj

Adresář osob  
Číselník funkcí v povodňové komisí

**Seznam povodňových komisí**

Vyhledat kraj, obec(ORP), obec  
Seznam krajských povodňových komisí

Povodňové komise s celostátní působností	aktualizováno	
Pracovní štáb Ústřední povodňové komise	15.02.2007	
Ústřední povodňová komise	20.02.2007	

Povodňová komise kraje	aktualizováno	
Krajská povodňová komise Moravskoslezského kraje	23.03.2007	

Povodňové komise obcí s rozšířenou působností	aktualizováno	
Bilovec		
Bohumín	11.04.2007	
Bruntál	11.04.2007	
Český Těšín		
Frenštát pod Radhoštěm	29.03.2007	
Frýdek-Místek	12.03.2007	
Frýdlant nad Ostravicí		
Haviřov		
Hlučín	14.03.2007	
Jablunkov	22.03.2007	
Karviná		
Kopřivnice		
Kravaře	04.04.2007	
Krnov		
Nový Jičín	29.03.2007	
Odry	14.03.2007	
Opava	11.04.2007	
Orlová		

### 3.1.2.4 Výběr obce

V menu kliknete na malé tlačítko u příslušného kraje a rozbalí se seznam ORP v daném kraji, kliknutím na příslušné ORP, kde se daná obec nachází, se pod povodňovými komisemi obcí s

rozšířenou působností nachází tabulka s povodňovými komisemi obcí. Obce, které mají ikonu , nemají založenou povodňovou komisi. Kliknutím na tuto ikonu můžete [založit povodňovou komisi](#).

Ostatní obce mají dvě ikony [evidenční list povodňové komise](#) a [základní údaje o povodňové komisí](#).



**e**ditor dat povodňového plánu  
POVODŇOVÉ KOMISE

povodňové komise | povodňové plány | důležité organizace | objekty DPP | návod | Odhlášení | Změna hesla

**Seznam povodňových komisí**

Vyhledat kraj, obec(ORP), obec  
Seznam krajských povodňových komisí  
Seznam povodňových komisí obcí s rozšířenou působností v kraji

Povodňové komise s celostátní působností	aktualizováno	
Pracovní štáb Ústřední povodňové komise	15.02.2007	
Ústřední povodňová komise	20.02.2007	

**Povodňová komise kraje**

Povodňová komise kraje	aktualizováno	
Krajská povodňová komise Moravskoslezského kraje	23.03.2007	

**Povodňová komise obce s rozšířenou působností**

Povodňová komise obce s rozšířenou působností	aktualizováno	
ORP Bruntál	11.04.2007	

**Povodňové komise obcí**

Povodňové komise obcí	aktualizováno	
Andělská Hora		
Bílčice		
Bruntál		
Dětřichov nad Bystřicí		

### 3.1.3 Evidenční list

Každý kraj, ORP (obec s rozšířenou působností) a obec, která má založenou povodňovou komisi, má na svém úřadu odkaz na evidenční list povodňové komise. Po kliknutí na tuto ikonu se zobrazí tabulka s údaji o povodňové komisi, pokud jste přihlášení zobrazí se i podrobné údaje o členech povodňové komise, které nejsou bez přihlášení zveřejněny.

#### Povodňová komise ORP : ORP Bruntál

##### Základní informace


Obec:	Bruntál	Kód obce:	1716
Ulice:	Nádražní	Telefon:	554706111
Číslo popisné:	994	Fax:	554712193
PSČ:	79201	e-mail:	posta@mubruntal.cz
Poznámka:		WWW stránky:	www.mubruntal.cz

Počet členů povodňové komise: 16 - podrobné informace o členech PK jsou nevěřejné !!!

Pozn. Takto vypadá zobrazení ve veřejných informacích pro nepřihlášené uživatele.

## 3.2 Zakládání a editování povodňových komisí


Údaje o složení povodňových komisí a spojení na jejich členy jsou uloženy na centrálním webovém serveru na adrese [www.wmap.cz/pk](http://www.wmap.cz/pk). Pokud v této databázi budete udržovat informace o vaší komisi aktuální, umožníte i členům ostatních povodňových komisí udržovat své povodňové plány aktuální pouhým stažením vašich údajů. Protože nelze spoléhat na plnou funkčnost internetového spojení v době krizových situací, je potřeba po aktualizaci webové databáze umístit nové údaje na počítač (případně CD), ze kterého provozujete tento povodňový plán.


Obec, která **nemá** založenou povodňovou komisi, má na svém stránku jedinou ikonu  [Založit povodňovou komisi](#)

U ostatních jsou dvě ikony:

 [Evidenční list povodňové komise](#)

 [Základní údaje o povodňové komisi](#)

Po kliknutí na  základní údaje o povodňové komisi vidíte **červené odkazy**, které slouží k editování údajů povodňové komise.



**Editor dat povodňového plánu**  
POVODŇOVÉ KOMISE

povodňové komise | povodňové plány | důležité organizace | objekty dpp | návod | Odhlášení | Změna hesla

**Povodňové komise**

- Hlavní město Praha
- Jihočeský kraj
- Jihomoravský kraj
- Karlovarský kraj
- Královéhradecký kraj**
  - Broumov
  - Dobruška
  - Dvůr Králové nad Labem
  - Hořice**
  - Hradec Králové
  - Jaroměř
  - Jičín
  - Kostelec nad Orlicí
  - Náchod
  - Nová Paka
  - Nové Město nad Metují
  - Nový Bydžov
  - Rychnov nad Kněžnou
  - Trutnov
  - Vrchlabí

**Povodňová komise obce 572781 Cerekvice nad Bystřicí**

- Seznam povodňových komisí
- Evidenční list povodňové komise
- Pracovní skupiny povodňové komise
- Seznam členů povodňové komise
- Editovat základní údaje povodňové komise
- Smazat povodňovou komisi

**Menu k editování**


**Základní údaje**

Název komise	Cerekvice
Obec	Cerekvice nad Bystřicí
Ulice	Cerekvice
č.p.	0
č.o.	
PSČ	50777
telefon	
fax	
e-mail	
WWW stránky	
poznámka	

### 3.2.1 Založení povodňové komise

Nyní založíte povodňovou komisi ORP (obce s rozšířenou působností).

1. Nejprve proveďte [výběr ORP \(obec s rozšířenou působností\)](#)

2. Vlastní založení povodňové komise - ORP Havířov má na svém stránku ikonu , tzn., že nemá založenou povodňovou komisi.



**POVODŇOVÉ KOMISE**

povodňové komise | povodňové plány | důležité organizace | objekty dpp | návod | Odhlášení | Změna hesla

**Povodňové komise**


- Hlavní město Praha
- Jihočeský kraj
- Jihomoravský kraj
- Karlovarský kraj
- Královéhradecký kraj
- Liberecký kraj
- Moravskoslezský kraj**
- Olomoucký kraj
- Pardubický kraj
- Plzeňský kraj
- Středočeský kraj
- Ústecký kraj
- Vysočina
- Zlínský kraj

Adresář osob  
Číselník funkcí v povodňové komisi

### Seznam povodňových komisí


Vyhledat kraj, obec(ORP), obec  
Seznam krajských povodňových komisí

Povodňové komise s celostátní působností	aktualizováno	
Pracovní štáb Ústřední povodňové komise	15.02.2007	
Ústřední povodňová komise	20.02.2007	



Povodňová komise kraje	aktualizováno	
Krajská povodňová komise Moravskoslezského kraje	23.03.2007	

Povodňové komise obcí s rozšířenou působností	aktualizováno	
Bilovec		
Bohumín	11.04.2007	
Bruntál	11.04.2007	
Český Těšín		
Frenštát pod Radhoštěm	29.03.2007	
Frýdek-Místek	12.03.2007	
Frýdlant nad Ostravicí		
Haviřov		
Hlučín	14.03.2007	
Jablunkov	22.03.2007	

Kliknutím na  se zobrazí stránka Editace povodňové komise ORP 1791 Haviřov. Zde vyplíte všechny dostupné údaje o povodňové komisi.

**editor dat povodňového plánu**  
POVODŇOVÉ KOMISE


povodňové komise | povodňové plány | důležité organizace | objekty dpp | návod | Odhlášení | Změna hesla

**Editace povodňové komise ORP 1791 Haviřov**

Seznam povodňových komisí

**Název komise** ORP Haviřov  
**Obec** Haviřov  
**Ulice** Svornosti  
**Č.p.** 86  
**Č.o.** 2  
**PSČ** 73601  
**telefon** 596803210  
**fax** 596803350  
**e-mail** primakan@havirov-city.cz  
**WWW stránky** www.havirov-city.cz  
**poznámka**  
**souřadnice** X: -461044 Y: -1108231  
**datum aktualizace**

**Pozor na zadávání souřadnic!**



Správné zadání souřadnic je velmi důležité pro grafickou část digitálního povodňového plánu. Po

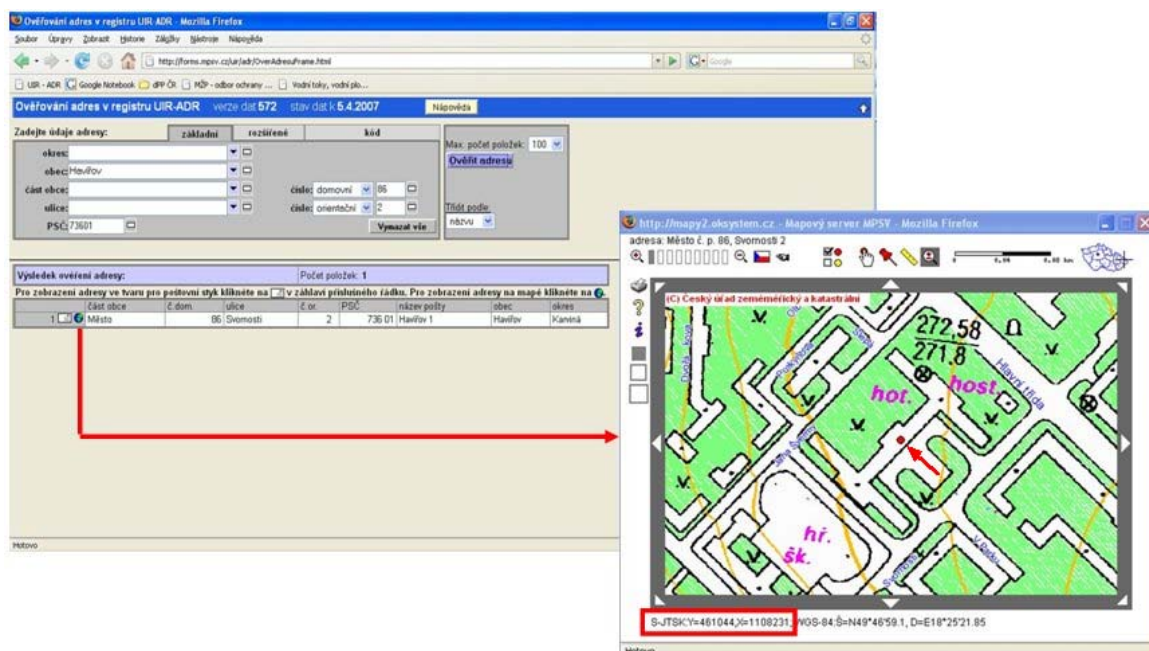
zadání t chto sou adnic se vámi založená povod ová komise zobrazí v mapové ásti.

3. Po vypln ní údaj klikn te na tla ítko **Uložit záznam** a vámi zadaná povod ová komise je vytvo ena.


### 3.2.1.1 Získání sou adnic

Získání sou adnice povod ové komise:



- Jednou z možností, jak získat správné sou adnice, je ov ít adresu povod ové komise na internetové adrese: <http://forms.mpsv.cz/uir/adr/OverAdresuFrame.html>, zde zadejte obec, ísla domovní a orienta ní atd., klikn te na **Ov ít adresu** a zobrazí se výsledky vyhledávání.
- U vyhledaného objektu klikn te na ikonku zem koule a zobrazí se mapa s vybraným sídlem ozna eným červeným ter íkem.
- Kurzorem myši naje te na červený ter ík a dole pod mapkou se zobrazí sou adnice tohoto sídla.
- Pozor na zadávání do editoru - zadávejte obrácen tzn. místo Y zadejte do editoru X se znaménkem mínus a místo X zadejte do editoru Y se znaménkem mínus.





### 3.2.2 Editace údaj povodňové komise


Nejprve [vyberte povodňovou komisi](#). Každá povodňová komise má ve svém záhlaví ikonu  [základní údaje o povodňové komisi](#), na tuto ikonu klikněte.



#### Seznam povodňových komisí

-  Vyhledat kraj, obec(ORP), obec
-  Seznam krajských povodňových komisí

Povodňové komise s celostátní působností	aktualizováno	
Pracovní štáb Ústřední povodňové komise	15.02.2007	
Ústřední povodňová komise	20.02.2007	



Povodňová komise kraje	aktualizováno	
Krajská povodňová komise Moravskoslezského kraje	23.03.2007	

Povodňové komise obcí s rozšířenou působností	aktualizováno	
Bilovec		
Bohumín	11.04.2007	
Bruntál	11.04.2007	
Český Těšín		
Frenštát pod Radhoštěm	29.03.2007	
Frydek-Místek	12.03.2007	
Frydlant nad Ostravicí		
Havířov	12.04.2007	 
Hlučín	14.03.2007	
Jablunkov	22.03.2007	
Karviná		
Kopřivnice		

#### 3.2.2.1 Základní údaje

Z okna základních údajů o povodňové komisi je přístupné menu pro:

[Seznam povodňových komisí](#)

[Evidenční list povodňové komise](#)

[Pracovní skupiny povodňové komise](#)

[Seznam členů povodňové komise](#)

[Editovat základní údaje povodňové komise](#)

Smazat povodňovou komisi

e

## ditor dat povodňového plánu

### POVODŇOVÉ KOMISE

povodňové komise
povodňové plány
důležité organizace
objekty dPP
návod
Odhlášení
Změna hesla

**Povodňové komise**

- ☐ Hlavní město Praha
- ☐ Jihočeský kraj
- ☐ Jihomoravský kraj
- ☐ Karlovarský kraj
- ☐ Královéhradecký kraj
- ☐ Liberecký kraj
- ☐ Moravskoslezský kraj
  - ☐ Bilovec
  - ☐ Bohumín
  - ☐ Bruntál
  - ☐ Český Těšín
  - ☐ Frenštát pod Radhoštěm
  - ☐ Frýdek-Místek
  - ☐ Frýdlant nad Ostravicí
  - ☐ Havířov
  - ☐ Hlučín
  - ☐ Jablunkov
  - ☐ Karviná
  - ☐ Kopřivnice
  - ☐ Kravaře

### Povodňová komise ORP

#### 1791 Havířov

- ☐ Seznam povodňových komisí
- ☐ Evidenční list povodňové komise
- ☐ Pracovní skupiny povodňové komise
- ☐ Seznam členů povodňové komise
- ☐ Editovat základní údaje povodňové komise
- ☐ Smazat povodňovou komisi


Menu k editování





Základní údaje

<b>Název komise</b>	ORP Havířov
<b>Obec</b>	Havířov
<b>Ulice</b>	Svornosti
<b>č.p.</b>	86
<b>č.o.</b>	2
<b>PSČ</b>	73601
<b>telefon</b>	596803210
<b>fax</b>	596803350
<b>e-mail</b>	primakan@havirov-city.cz
<b>WWW stránky</b>	www.havirov-city.cz
<b>poznámka</b>	

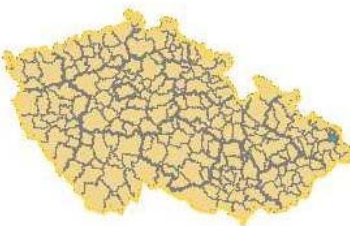
## 3.2.2.1.1 Editovat základní údaje povodňové komise

Zobrazí se vyplněný formulář viz. [založení povodňové komise](#), ve kterém lze údaje doplňovat, přepisovat nebo mazat. Po zadání změny kliknete na **Upravit záznam**.

 **Editace povodňové komise ORP**  
1791 Havířov

-  Seznam povodňových komisí
-  Pracovní skupiny povodňové komise
-  Seznam členů povodňové komise
-  Smazat povodňovou komisí

Název komise	<input type="text" value="ORP Havířov"/>	
Obec	<input type="text" value="Havířov"/>	
Ulice	<input type="text" value="Svornosti"/>	
č.p.	<input type="text" value="86"/>	
č.o.	<input type="text" value="2"/>	
PSČ	<input type="text" value="73601"/>	
telefon	<input type="text" value="596803210"/>	
fax	<input type="text" value="596803350"/>	
e-mail	<input type="text" value="primakan@havirov-city.cz"/>	
WWW stránky	<input type="text" value="www.havirov-city.cz"/>	
poznámka	<input type="text"/>	
souřadnice	x <input type="text" value="-461044"/>	y <input type="text" value="-1108231"/>
datum aktualizace	<input type="text" value="12.04.2007"/>	




### Připojené dokumenty

id.	název	pořadí	aktualizace	typ dokumentu	odkaz na dokument	viditelný v PP
						Ne <input type="button" value="v"/>

## 3.2.2.1.2 Pracovní skupiny povodňové komise

Zobrazí se nové okno, v němž můžete založit pracovní skupinu. Zadejte název pracovní skupiny a po adě, ve kterém se bude zobrazovat v [evidenčním listu](#). Pracovní skupiny nemusíte zakládat, pokud nejsou potřeba.





**Povodňová komise ORP  
1791 Havířov**

- Seznam povodňových komisí
- Evidenční list povodňové komise
- Pracovní skupiny povodňové komise**
- Seznam členů povodňové komise
- Editovat základní údaje povodňové komise
- Smazat povodňovou komisi

**Pracovní skupiny povodňové komise ORP  
Havířov**


- Seznam povodňových komisí
- Editovat základní údaje povodňové komise
- Seznam členů povodňové komise

Název	Pořadí

Uložit změny

<b>Název komise</b>	ORP Havířov
<b>Obec</b>	Havířov
<b>Ulice</b>	Svornosti
<b>č.p.</b>	86
<b>č.o.</b>	2
<b>PSČ</b>	73601
<b>telefon</b>	596803210
<b>fax</b>	596803350
<b>e-mail</b>	primakan@havirov-city.cz
<b>WWW stránky</b>	www.havirov-city.cz
<b>poznámka</b>	

### 3.2.2.1.3 Seznam členů povodňové komise

Pokud přidáváte do komise nového člena, napište alespoň příjmení, nebo i jen jeho část do prázdné řádky na konci seznamu členů a stiskněte ikonu . Podle výsledku hledání se otevře nebo okno se seznamem osob hledaného jména k výběru, nebo nabídka pro zadání údajů nové osoby. Ze seznamu osob vybírejte pečlivě, aby případná shoda jmen nezkreslila kontaktní informace, případně, abyste editováním informací nesprávné osoby nezkreslili údaje v jiné komisi. Pokud osoba, kterou chcete zadat, v seznamu neexistuje, přidáte nový záznam použitím příslušné volby v horní části formuláře adresáře osob.



**Povodňová komise ORP  
1791 Havířov**

- Seznam povodňových komisí
- Evidenční list povodňové komise
- Pracovní skupiny povodňové komise
- Seznam členů povodňové komise**
- Editovat základní údaje povodňové komise
- Smazat povodňovou komisi

**Seznam členů povodňové komise ORP  
Havířov**



- Seznam povodňových komisí
- Editovat základní údaje povodňové komise
- Pracovní skupiny povodňové komise

Příjmení	Jméno	Titul	Funkce v komisi	Pracovní skupina
				nemá skupiny 




Uložit změny

<b>Název komise</b>	ORP Havířov
<b>Obec</b>	Havířov
<b>Ulice</b>	Svornosti
<b>č.p.</b>	86
<b>č.o.</b>	2
<b>PSČ</b>	73601
<b>telefon</b>	596803210
<b>fax</b>	596803350
<b>e-mail</b>	primakan@havirov-city.cz
<b>WWW stránky</b>	www.havirov-city.cz
<b>poznámka</b>	

Přidání nového člena povodňové komise

Nového člena povodňové komise můžete vybrat z [adresáře osob](#) kliknutím na  přidat nového člena povodňové komise. Pod tabulkou [seznam členů povodňové komise](#) se zobrazí [adresář osob](#). Pokud se daná osoba v adresáři nenachází, přidejte ji do adresáře kliknutím na [přidat nový záznam](#). Jakmile bude tato osoba v adresáři, vyhledejte ji kliknutím na  přidat nového člena povodňové komise. V tabulce adresáře osob stačí kliknout na požadovanou osobu a údaje se přepíší do horní tabulky seznamu členů povodňové komise. Nyní zvolte funkci, kterou daná osoba bude v komisi zastávat. V případě, že pole necháte prázdné, bude osoba automaticky pouze členem dané povodňové komise. Jestliže je založena [pracovní skupina](#), můžete tuto osobu vložit do požadované pracovní skupiny. Přidání nového člena povodňové komise dokončíte kliknutím na **Uložit změny**.

### Seznam členů povodňové komise ORP Havířov

-  Seznam povodňových komisí
-  Editovat základní údaje povodňové komise
-  Pracovní skupiny povodňové komise

Příjmení	Jméno	Titul	Funkce v komisi	Pracovní skupina	
Čl	Fi		předseda	nemá skupiny	 
Xxxxx	Yyyyy		místopředseda	nemá skupiny	



**Uložit změny**


6. Uložit

5. Zvolit funkci v komisi

1. Přidat nového člena povodňové komise

#### Adresář osob

-  Schovat adresář osob
-  Přidat nový záznam

příjmení  jméno  počet záznamů  


Příjmení	Jméno	titul	adresa pracoviště	funkce	krizový telefon
Xxxxx	Yyyyy		XYZ s.p.	ředitel	725xxxxxx

2. Zadat údaje

3. Vyhledat v adresáři

4. Kliknutím na řádek se jménem se údaje přepíší do horní tabulky

Upravit údaje | [Přidat novou osobu](#) | [Upravit komisi](#)

Kliknutím na ikonu  v tabulce seznam lidí povodňové komise se zobrazí formulář [editace adresáře osob](#). Zde je možné údaje doplňovat,episovat i mazat. Po zadání změny klikněte na [Uložit záznam](#). V dolní části je informace, jakých povodňových komisí je daná osoba členem.

**Příklady vyplnění údajů v polích:**

**adresa pracoviště** - uveďte alespoň název společnosti, adresu společnosti (místo výkonu práce), u osob v domácnosti nebo dochodců uveďte sídlo komise, nebo bydliště,

**krizový telefon** - zde zadejte pouze telefonní číslo s předvolbou 725xxxxxx, tato telefonní čísla budou mít v případě krizové situace přednostní spojení,

**zadávaní telefonních a faxových čísel** - zadávejte vždy jedno telefonní i faxové číslo (např. 123456789, nezádávejte linku apod.), v případě, že chcete uvést více telefonních čísel, napište je do poznámky.

Správné a úplné vyplnění kontaktního údaje je důležité pro jednoznačnou identifikaci osoby v adresáři, pro omezení duplicitních zápisů stejné osoby, případně k zabránění výběru nesprávné osoby shodného jména.



**Editace adresáře osob**

Adresář osob

<b>Příjmení</b>	<input type="text" value="Xxxxx"/>
<b>Jméno</b>	<input type="text" value="Yyyyy"/>
<b>titul</b>	<input type="text"/>
<b>titul(za jménem)</b>	<input type="text"/>
<b>adresa pracoviště</b>	<input type="text" value="XYZ s.p."/>
<b>funkce na pracovišti</b>	<input type="text" value="ředitel"/>
<b>adresa bydliště</b>	<input type="text"/>
<b>SMS Connect</b>	<input type="text"/>
<b>krizový telefon</b>	<input type="text" value="725xxxxxx"/>
<b>mobilní telefon</b>	<input type="text"/>
<b>telefon - pracoviště</b>	<input type="text"/>
<b>telefon - domů</b>	<input type="text"/>
<b>fax</b>	<input type="text"/>
<b>e-mail</b>	<input type="text"/>
<b>poznámka</b>	<input type="text"/>





**Uložit záznam**

Osoba je členem těchto povodňových komisí




[ORP Havířov](#) ←



Zrušit členství v komisi

Zrušit členství v povodňové komisi můžete kliknutím na  v tabulce [seznam členů povodňové komise](#). Jakmile na tuto ikonu kliknete, změní se na . Pokud nyní kliknete na **Uložit změny**, odstraníte tuto osobu z dané povodňové komise. Jestliže kliknete na  před uložením změny, záznam se obnoví a ikona se změní opět na . Osoba, jejíž členství v povodňové komisi bylo zrušeno, stále zůstává v adresáři osob a může být znovu do jakékoliv komise doplněna.

### Seznam členů povodňové komise ORP Havířov

-  Seznam povodňových komisí
-  Editovat základní údaje povodňové komise
-  Pracovní skupiny povodňové komise

Příjmení	Jméno	Titul	Funkce v komisi	Pracovní skupina	
C	F		předseda	nemá skupiny	 
Xxxxx	Yyyyy		místopředseda	nemá skupiny	 
				nemá skupiny	

**Uložit změny**


## 3.3 Adresář osob

Zvolením této položky z levého menu zobrazíte adresář členů, kde můžete vyhledávat a [editovat údaje](#) podle abecedního vyhledávače nebo vepsáním jména a kliknutím na lupu, [přidávat nové osoby](#) do adresáře nebo [smazat osoby](#) z adresáře.

e

### editor dat povodňového plánu

POVODŇOVÉ KOMISE




povodňové komise | povodňové plány | důležité organizace | objekty DPP | návod
Odhlášení | Změna hesla

**Povodňové komise**


- Hlavní město Praha
- Jihočeský kraj
- Jihomoravský kraj
- Karlovarský kraj
- Královéhradecký kraj**
- Liberecký kraj
- Moravskoslezský kraj
- Olomoucký kraj
- Pardubický kraj
- Plzeňský kraj
- Středočeský kraj
- Ústecký kraj
- Vysočina
- Zlínský kraj

**Adresář osob**







 Číselník funkcí v povodňové komisi

### Adresář osob

**Přidat nový záznam**

příjmení  jméno  počet záznamů  

A B C D ě F G H Ch I J K L M N O P R Ě Š Š Ť T Ů V W X Z Ž

Příjmení	Jméno	titul	adresa pracoviště	funkce	krizový telefon	
Abelová	Magda		Územní pracoviště KHS Svitavy	oddělení hygieny práce		 
Aberle	Jiří	Ing.	MěÚ Trutnov	vedoucí odd. KR	725082355	 
Abraham	Josef	Ing.	Obecní úřad Cerekvice nad Loučnou, Cerekvice	místostarosta		 

### 3.3.1 P idat nový záznam

Nový záznam vytvo te kliknutím v [adresá i osob](#) na **P idat nový záznam**. [Vypl te všechny dostupné informace](#) o nové osob a klikn te na **Uložit záznam**.




## Editace adresáře osob

➔ Adresář osob

Příjmení	<input type="text"/>
Jméno	<input type="text"/>
titul	<input type="text"/>
titul(za jménem)	<input type="text"/>
adresa pracoviště	<input type="text"/>
funkce na pracovišti	<input type="text"/>
adresa bydliště	<input type="text"/>
SMS Connect	<input type="text"/>
krizový telefon	<input type="text"/>
mobilní telefon	<input type="text"/>
telefon - pracoviště	<input type="text"/>
telefon - domů	<input type="text"/>
fax	<input type="text"/>
e-mail	<input type="text"/>
poznámka	<input type="text"/>


Uložit záznam

### 3.3.2 Editování kontaktních údaj

Nejprve [vyhledejte osobu v adresáři](#). Každá osoba má na svém řádku ikonu  **Editovat záznam**. Na tuto ikonu klikněte a zobrazí se vyplněný formulář viz. [přidávat nový záznam](#). Zde je možné údaje editovat, doplňovat i mazat. Po zadání změny klikněte na [Uložit záznam](#)

funkce	krizový telefon		
starosta města			
vedoucí odboru OISMM			
Zástupce vedoucího			
jednatel společnosti			
Zaměstnanec obecního úřadu ORP			

### 3.3.3 Smazání záznamu osoby

Z adresáře lze smazat pouze osoby, které nejsou vedeny v komisích nebo kontaktech organizací. V detailním výpisu údajů o osobách jsou všechna členství uvedena. Nejprve [vyhledejte osobu v adresáři](#). Každá osoba má na svém řádku ikonu  **Smazat záznam**. Na tuto ikonu klikněte a zobrazí se vyplněný formulář viz. [přidávat nový záznam](#), ale bez možnosti editace. Pokud chcete tuto osobu opravdu odstranit klikněte na [Smazat záznam](#).

funkce	krizový telefon		
starosta města			
vedoucí odboru OISMM			
Zástupce vedoucího			
jednatel společnosti			
Zaměstnanec obecního úřadu ORP			

### 3.4 Číselník funkcí v povodňové komisi

Zde máte možnost **upravit** již vytvořené funkce (přímo v řádcích) nebo je **odstranit** klikem. Jestliže potřebujete **založit** novou funkci, vepište ji do dolního prázdného řádku a uložte. Vždy preferujte výběr z funkcí, které jsou již k dispozici, před zakládáním nové funkce.

**Číselník : Funkce v povodňové komisi**

Akronym	Popis	Pořadí	
1	předseda	10	✘
14	pověřen řízením PK	11	✘
50	vedoucí pracovního štábu	15	✘
51	zástupce vedoucího pracovního štábu	16	✘
15	místopředseda	20	✘
2	1. zástupce předsedy	30	✘
33	1. místopředseda, ved. 1. směny	31	✘
3	2. zástupce předsedy	40	✘
34	2. místopředseda, ved. 2. směny	41	✘
4	3. zástupce předsedy	50	✘


#### Vyplnění tabulky


- Akronym** – číselná zkratka pro funkci, zvolte číslo, které se mezi ostatními akronymy nevyskytuje. V případě, že byste zvolili již použité číslo, aplikace vás na to upozorní.
- Popis** – Slovní vyjádření funkce.
- Pořadí** – Určete pořadí funkce v povodňové komisi. Seznam členů komise je seřazen podle hierarchie funkcí a podle abecedy.

Kliknutím na tlačítko **Uložte změny** založíte novou funkci v povodňové komisi.

## 4 Povodňové plány

### 4.1 Zapnutí filtru na povodňový plán

Výběr povodňového plánu provedete kliknutím na záložku - povodňové plány. Zobrazí se seznam povodňových plánů. V menu na levé straně vyberte z nabídky povodňových plánů nejprve kraj, kliknutím na malé tlačítko  vedle názvu kraje, po rozbalení nabídky také příslušnou ORP a obce, jejíž povodňový plán chcete založit nebo aktualizovat. Jestliže kliknete v nabídce na kraj, v hlavním okně se zobrazí povodňový plán příslušného kraje a povodňové plány obcí s rozšířenou

působností ve vybraném kraji. Zapnutí filtru na povodňový plán provedete kliknutím na  povodňový plán na stránce příslušného povodňového plánu. Zobrazí se seznam povodňových komisí povodňového plánu daného kraje.

#### Vyhledávání kraje, obce (ORP) a obce

##### 1. [Rychlé hledání](#)

##### 2. Výběr z menu

- a) [výběr kraje](#)
- b) [výběr obce ORP](#)
- c) [výběr obce](#)

e
ditor dat povodňového plánu
POVODŇOVÉ PLÁNY

povodňové komise
povodňové plány
důležité organizace
objekty dPP
návod
Odhlášení
Změna hesla

**Povodňové plány**

- Hlavní město Praha
- Jihočeský kraj
- Jihomoravský kraj
- Karlovarský kraj
- Královéhradecký kraj
- Liberecký kraj
- Moravskoslezský kraj
- Olomoucký kraj
- Pardubický kraj
- Plzeňský kraj
- Středočeský kraj
- Ústecký kraj
- Vysočina
- Zlínský kraj

### Seznam povodňových plánů

■ Vyhledat kraj, obec(ORP), obec

Krajské povodňové plány	
Hlavní město Praha	
Jihočeský kraj	
Jihomoravský kraj	
Karlovarský kraj	
Královéhradecký kraj	
Liberecký kraj	
Moravskoslezský kraj	
Olomoucký kraj	
Pardubický kraj	
Plzeňský kraj	
Středočeský kraj	
Ústecký kraj	
Vysočina	
Zlínský kraj	

e
ditor dat povodňového plánu
POVODŇOVÉ KOMISE

povodňové komise
důležité organizace
objekty dPP
návod
Odhlášení
Změna hesla

**Povodňové komise v povodňovém plánu**

- Královéhradecký kraj
- Liberecký kraj
- Pardubický kraj
- Středočeský kraj

- Základní údaje povodňového plánu
- Seznam obcí povodňového plánu
- Adresář osob
- Číselník funkcí v povodňové komisi

### Seznam povodňových komisí povodňového plánu kraje CZ052 Královéhradecký kraj

■ Zrušit filtr na povodňový plán

■ Vyhledat kraj, obec(ORP), obec

Povodňové komise s celostátní působností	aktualizováno	
Pracovní štáb Ústřední povodňové komise	15.02.2007	
Ústřední povodňová komise	20.02.2007	

Krajské povodňové komise	aktualizováno	
Královéhradecký kraj	01.03.2007	
Liberecký kraj	11.04.2007	
Pardubický kraj	01.03.2007	
Středočeský kraj	18.01.2007	

### 4.1.1 Rychlé vyhledávání

Rychlé vyhledání povodňového plánu kraje, ORP (obce s rozšířenou působností) a obce:

Použijte odkaz **Vyhledat kraj, obec (ORP), obec**. Vepište údaj a klikněte na tlačítko **Vyhledat**.

**Editor dat povodňového plánu**  
POVODŇOVÉ PLÁNY

povodňové komise | povodňové plány | důležité organizace | objekty dpp | návod | Odhlášení | Změna hesla

**Správní členění ČR - vyhledat obec**

**Kraj** **ORP** **Obec**






Královéhradecký kraj

Pro hledání lze využít znaků \* a % pro libovolnou část textu  
Pro hledání lze využít znaků ? a \_ pro libovolný jeden znak

Kraj	ORP	Obec
Královéhradecký kraj	Broumov	Adršpach
Královéhradecký kraj	Kostelec nad Orlicí	Albrechtice nad Orlicí
Královéhradecký kraj	Nový Bydžov	Babice
Královéhradecký kraj	Jičín	Bačalky
Královéhradecký kraj	Dobruška	Bačetín
Královéhradecký kraj	Nový Bydžov	Barchov
Královéhradecký kraj	Rychnov nad Kněžnou	Barтоšovice v Orlických horách
Královéhradecký kraj	Hořice	Bašnice



### 4.1.2 Výb r kraje

V menu klikn te na p íslušný kraj, v hlavním okn se zobrazí **Seznam povod ových plán** - povod ový plán p íslušného kraje a povod ové plány ORP v kraji. Seznam krajských povod ových plán m žete také vyvolat z nižší úrovn kliknutím na odkaz **Seznam krajských povod ových plán**. Plány, které mají ikonu , nemají povod ový plán v systému založen. Kliknutím na tuto ikonu m žete založit povod ový plán. Ostatní povod ové plány mají dv ikony  povod ový plán a  editovat údaje povod ového plánu. Kliknutím na ikonu  povod ový plán, [zapnete filtr na vybraný povod ový plán](#). Kliknutím na ikonu  editovat údaje povod ového plánu, m žete editovat základní údaje povod ového plánu.

**Editor dat povodňového plánu**  
POVODŇOVÉ PLÁNY



















povodňové komise | povodňové plány | důležité organizace | objekty dpp | návod

**Povodňové plány**































- Hlavní město Praha
- Jihočeský kraj
- Jihomoravský kraj
- Karlovarský kraj
- Královéhradecký kraj**
- Liberecký kraj
- Moravskoslezský kraj
- Olomoucký kraj
- Pardubický kraj
- Plzeňský kraj
- Středočeský kraj
- Ústecký kraj
- Vysočina
- Zlínský kraj

**Seznam povodňových plánů**

Vyhledat kraj, obec(ORP), obec  
Seznam krajských povodňových plánů

Krajské povodňové plány	
Hlavní město Praha	
Jihočeský kraj	
Jihomoravský kraj	
Karlovarský kraj	 
Královéhradecký kraj	 
Liberecký kraj	
Moravskoslezský kraj	
Olomoucký kraj	
Pardubický kraj	 
Plzeňský kraj	
Středočeský kraj	 
Ústecký kraj	
Vysočina	
Zlínský kraj	


**Povodňový plán kraje**  
Královéhradecký kraj



Povodňové plány obcí s rozšířenou působností	
Broumov	 
Dobruška	 
Dvůr Králové nad Labem	 
Hořice	 
Hradec Králové	 
Jaroměř	 
Jičín	 
Kostelec nad Orlicí	 
Náchod	 
Nová Paka	 
Nové Město nad Metují	 
Nový Bydžov	 
Rychnov nad Kněžnou	 
Trutnov	 
Vrchlabí	 




### 4.1.3 Výběr ORP

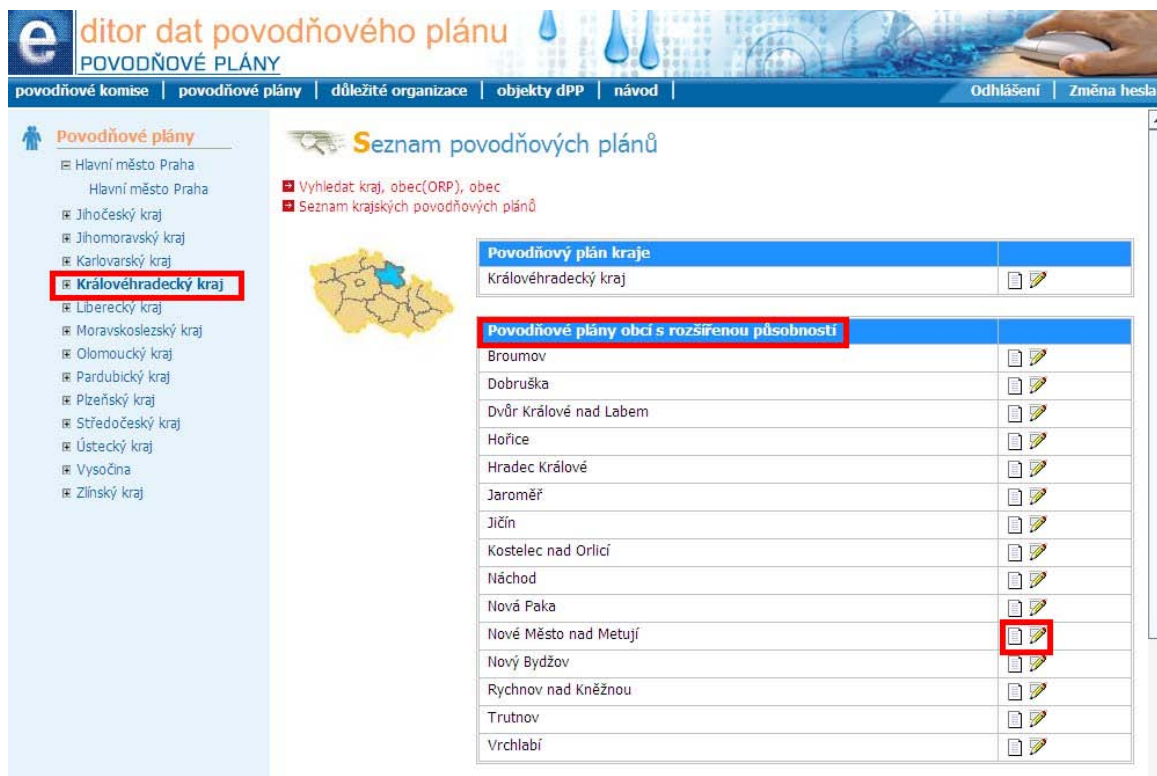
V menu kliknete na příslušný kraj viz. [Výběr kraje](#), kde se daná ORP nachází. V hlavním okně se zobrazí **Seznam povodňových plánů**. Pod povodňovým plánem kraje se nachází tabulka s

povodňovými plány obcí s rozšířenou působností. Plány, které mají ikonu , nemají povodňový plán v systému založen. Kliknutím na tuto ikonu můžete založit povodňový plán. Ostatní

povodňové plány mají dvě ikony  povodňový plán a  editovat údaje povodňového plánu.

Kliknutím na ikonu  povodňový plán, [zapnete filtr na vybraný povodňový plán](#). Kliknutím na

ikonu  editovat údaje povodňového plánu, můžete editovat základní údaje povodňového plánu.



**e editor dat povodňového plánu**  
POVODŇOVÉ PLÁNY



povodňové komise | povodňové plány | důležité organizace | objekty dpp | návod | Odhlášení | Změna hesla































**Povodňové plány**

- Hlavní město Praha
  - Hlavní město Praha
- Jihočeský kraj
- Jihomoravský kraj
- Karlovarský kraj
- Královéhradecký kraj**
- Liberecký kraj
- Moravskoslezský kraj
- Olomoucký kraj
- Pardubický kraj
- Plzeňský kraj
- Středočeský kraj
- Ústecký kraj
- Vysočina
- Zlínský kraj







**Seznam povodňových plánů**

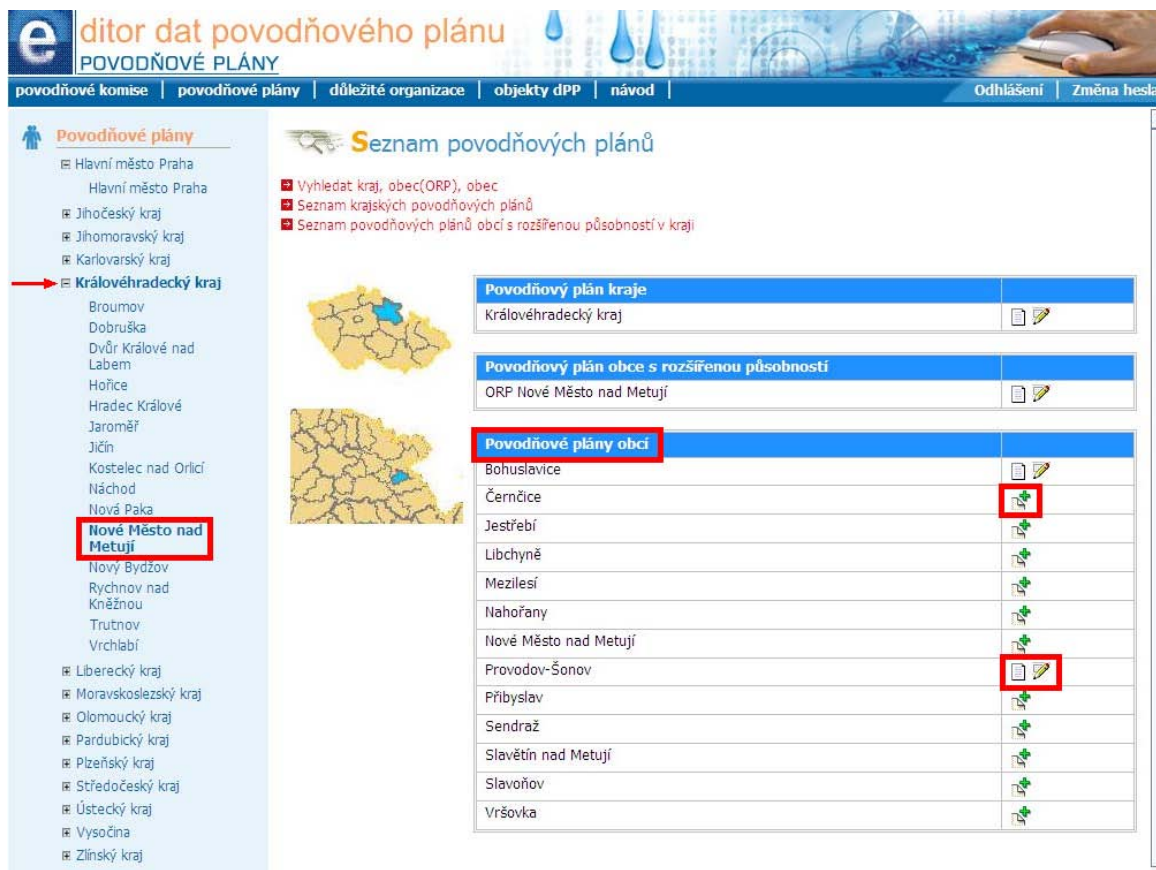
Vyhledat kraj, obec(ORP), obec  
Seznam krajských povodňových plánů

Povodňový plán kraje	
Královéhradecký kraj	 

Povodňové plány obcí s rozšířenou působností	
Broumov	 
Dobruška	 
Dvůr Králové nad Labem	 
Hořice	 
Hradec Králové	 
Jaroměř	 
Jičín	 
Kostelec nad Orlicí	 
Náchod	 
Nová Paka	 
Nové Město nad Metují	 
Nový Bydžov	 
Rychnov nad Kněžnou	 
Trutnov	 
Vrchlabí	 

#### 4.1.4 Výběr obce

V menu kliknete na malé tlačítko  u příslušného kraje a rozbalí se seznam ORP v daném kraji, kliknutím na příslušné ORP, kde se daná obec nachází, se pod povodňovým plánem obce s rozšířenou působností nachází tabulka s povodňovými plány obcí. Plány, které mají ikonu , nemají povodňový plán v systému založen. Kliknutím na tuto ikonu můžete založit povodňový plán. Ostatní povodňové plány mají dvě ikony  povodňový plán a  editovat údaje povodňového plánu. Kliknutím na ikonu , [zapnete filtr na vybraný povodňový plán](#). Kliknutím na ikonu , můžete editovat základní údaje povodňového plánu.



**editor dat povodňového plánu**  
POVODŇOVÉ PLÁNY



povodňové komise | povodňové plány | důležité organizace | objekty dPP | návod | Odhlášení | Změna hesla



**Povodňové plány**
















- Hlavní město Praha
- Hlavní město Praha
- Jihočeský kraj
- Jihomoravský kraj
- Karlovarský kraj
- Královéhradecký kraj**
  - Broumov
  - Dobruška
  - Dvůr Králové nad Labem
  - Hořice
  - Hradec Králové
  - Jaroměř
  - Jičín
  - Kostelec nad Orlicí
  - Náchod
  - Nová Paka
  - Nové Město nad Metují**
  - Nový Bydžov
  - Rychnov nad Kněžnou
  - Trutnov
  - Vrchlabí
- Liberecký kraj
- Moravskoslezský kraj
- Olomoucký kraj
- Pardubický kraj
- Plzeňský kraj
- Středočeský kraj
- Ústecký kraj
- Vysočina
- Zlínský kraj

**Seznam povodňových plánů**

- Vyhledat kraj, obec(ORP), obec
- Seznam krajských povodňových plánů
- Seznam povodňových plánů obcí s rozšířenou působností v kraji



Povodňový plán kraje	
Královéhradecký kraj	 




Povodňový plán obce s rozšířenou působností	
ORP Nové Město nad Metují	 

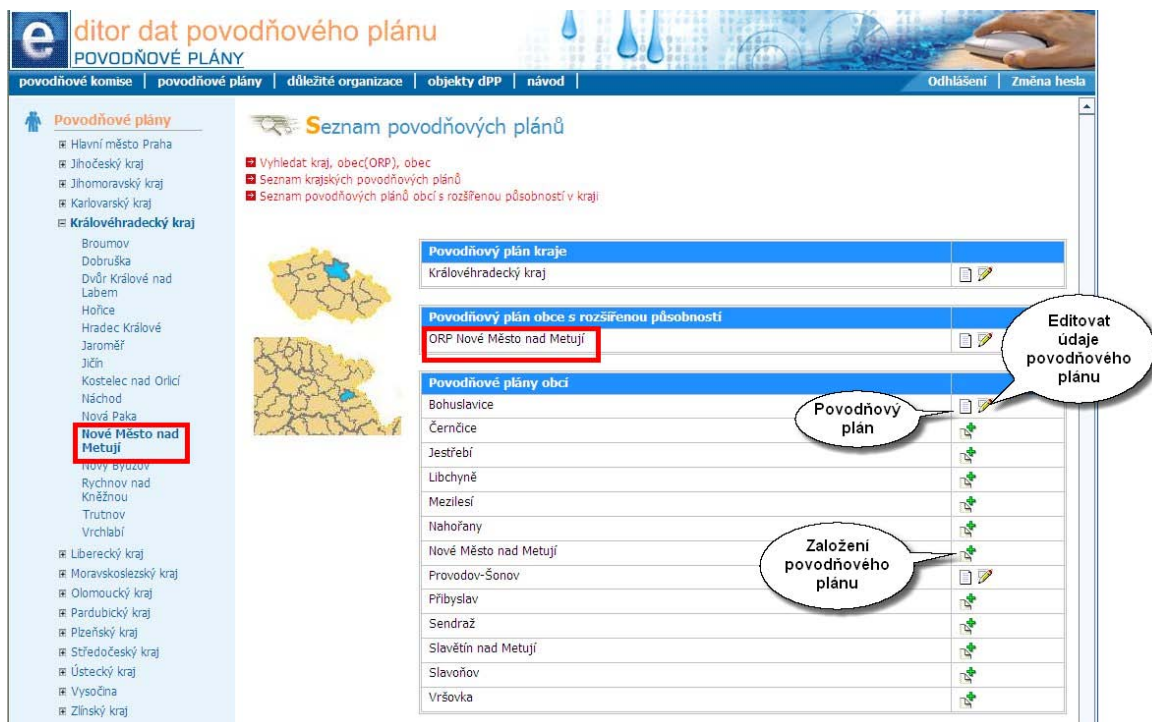
Povodňové plány obcí	
Bohuslavice	 
Černčice	
Jestřebí	
Libchyně	
Mezilesí	
Nahořany	
Nové Město nad Metují	
Provošov-Šonov	 
Přibyslav	
Sendraž	
Slavětín nad Metují	
Slavoňov	
Vršovka	

## 4.2 Založení povodňového plánu

Zvolte [kraj](#), [obec \(ORP\)](#) nebo [obec](#). V hlavním okně se objeví podle vaší volby plán kraje, ORP a obcí. V seznamu je i obec, pro kterou chcete založit plán. V tabulce vidíte, že některé obce mají ve

sloupci vlevo ikonu  (tzn. že mají povodňový plán již založen), jiné mají ikonu  (tzn. že nemají v systému založený povodňový plán).

Nyní založíte povodňový plán obce Nové Město nad Metují. Kliknutím na  se zobrazí stránka Základní údaje povodňového plánu obce 574279 Nové Město nad Metují. Zde vyplíte všechny dostupné údaje o povodňovém plánu. Po vyplnění údajů kliknete na [Uložit záznam](#). Ikona  se změní na . Povodňový plán je založen.



**Editor dat povodňového plánu**  
POVODŇOVÉ PLÁNY









povodňové komise | povodňové plány | důležité organizace | objekty DPP | návod | Odhlášení | Změna hesla

**Povodňové plány**

- Hlavní město Praha
- Jihočeský kraj
- Jihomoravský kraj
- Karlovarský kraj
- Královéhradecký kraj**
  - Broumov
  - Dobruška
  - Dvůr Králové nad Labem
  - Hořice
  - Hradec Králové
  - Jaroměř
  - Jičín
  - Kostelec nad Orlicí
  - Náchod
  - Nová Paka
  - Nové Město nad Metují**
  - Nový Bydžov
  - Rychnov nad Kněžnou
  - Trutnov
  - Vrchlabí
- Liberecký kraj
- Moravskoslezský kraj
- Olomoucký kraj
- Pardubický kraj
- Píseňský kraj
- Středočeský kraj
- Ústecký kraj
- Vysočina
- Zlínský kraj

**Seznam povodňových plánů**

- Vyhledat kraj, obec(ORP), obec
- Seznam krajských povodňových plánů
- Seznam povodňových plánů obcí s rozšířenou působností v kraji

Povodňový plán kraje	
Královéhradecký kraj	
Povodňový plán obce s rozšířenou působností	
ORP Nové Město nad Metují	
Povodňové plány obcí	
Bohuslavice	
Černčice	
Jestřebí	
Libchyně	
Mezileší	
Nahořany	
Nové Město nad Metují	
Provodov-Sonov	
Přibyslav	
Sendraž	
Slavětín nad Metují	
Slavoňov	
Vršovka	

Callouts:

- Editovat údaje povodňového plánu
- Povodňový plán
- Založení povodňového plánu

**Editor dat povodňového plánu**  
POVODŇOVÉ PLÁNY

povodňové komise | povodňové plány | důležité organizace | objekty DPP | návod | Odhlášení | Změna hesla

**Povodňové plány**

- Hlavní město Praha
- Jihočeský kraj
- Jihomoravský kraj
- Karlovarský kraj
- Královéhradecký kraj**
  - Broumov
  - Dobruška
  - Dvůr Králové nad Labem
  - Hořice
  - Hradec Králové
  - Jaroměř
  - Jičín
  - Kostelec nad Orlicí
  - Náchod
  - Nová Paka
  - Nové Město nad Metují**
  - Nový Bydžov
  - Rychnov nad Kněžnou
  - Trutnov
  - Vrchlabí
- Liberecký kraj
- Moravskoslezský kraj
- Olomoucký kraj
- Pardubický kraj
- Plzeňský kraj
- Středočeský kraj
- Ústecký kraj
- Vysočina
- Zlínský kraj

**Základní údaje povodňového plánu obce 574279 Nové Město nad Metují**

Seznam povodňových plánů

Název (správce)



Zkrácený název správce

Adresa správce

Zpracovatel

Autor

**Uložit záznam**

Po optovném kliknutí na ikonu  Editovat údaje povodňového plánu se objeví novovytvořený povodňový plán. Kliknutím na ikonu  se zobrazí všechny povodňové komise, které byly automaticky k plánu připojeny. Změnilo se menu vlevo - položky slouží k editování povodňového plánu:

- [Základní údaje povodňového plánu](#)
- [Seznam obcí povodňového plánu](#)
- [Adresá osob](#)
- [Íselník funkcí v povodňové komisi](#)

### 4.3 Seznam obcí povodňového plánu

K [povodňovému plánu](#) můžete přidat další [povodňové komise](#). Nejprve [zapněte filtr na povodňový plán](#). Pak klikněte v levém menu na **Seznam obcí povodňového plánu**. Zde pomocí zaškrtnutí v tabulce, vyberte povodňové komise, ale pouze takové, které mají ve sloupci p.k. (povodňové komise) zelené kolečko. Pouze tyto povodňové komise byly již editovány, červeně označené p.k. neobsahují žádné informace. Sloupec p.p. (povodňový plán) informuje o editaci povodňového plánu. Pro přidání povodňové komise je rozhodující sloupec p.k. Z úrovně kraj se kliknutím na příslušný kraj dostanete na úroveň ORP a odtud dále na jednotlivé obce. Povodňové komise, které byly přidány automaticky podle územní působnosti, jsou již zaškrtnuty šedivě a nelze je odebrat. Po zaškrtnutí dalších povodňových komisí klikněte na tlačítko **Uložit** a vybrané povodňové komise se stanou součástí vašeho povodňového plánu.

**Editor dat povodňového plánu**  
POVODŇOVÉ KOMISE

povodňové komise | důležité organizace | objekty dPP | návod | Odhlášení | Změna hesla

**Povodňové komise v povodňovém plánu**  
Královéhradecký kraj  
Hořice

**Seznam obcí povodňového plánu**

Zrušit filtr na povodňový plán  
Seznam povodňových komisí obcí povodňového plánu  
Vyhledat kraj, obec(ORP), obec

**Seznam krajů**

id. kraje	Kraj	p.k.	p.p.	
CZ011	Hlavní město Praha	●	●	<input type="checkbox"/>
CZ031	Jihočeský kraj	●	●	<input type="checkbox"/>
CZ062	Jihomoravský kraj	●	●	<input type="checkbox"/>
CZ041	Karlovarský kraj	●	●	<input type="checkbox"/>
CZ052	Královéhradecký kraj	●	●	<input checked="" type="checkbox"/>
CZ051	Liberecký kraj	●	●	<input type="checkbox"/>
CZ081	Moravskoslezský kraj	●	●	<input type="checkbox"/>
CZ071	Olomoucký kraj	●	●	<input type="checkbox"/>
CZ053	Pardubický kraj	●	●	<input type="checkbox"/>
CZ032	Plzeňský kraj	●	●	<input type="checkbox"/>
CZ021	Středočeský kraj	●	●	<input type="checkbox"/>
CZ042	Ústecký kraj	●	●	<input type="checkbox"/>
CZ061	Vysočina	●	●	<input type="checkbox"/>
CZ072	Zlínský kraj	●	●	<input type="checkbox"/>

**Uložit**

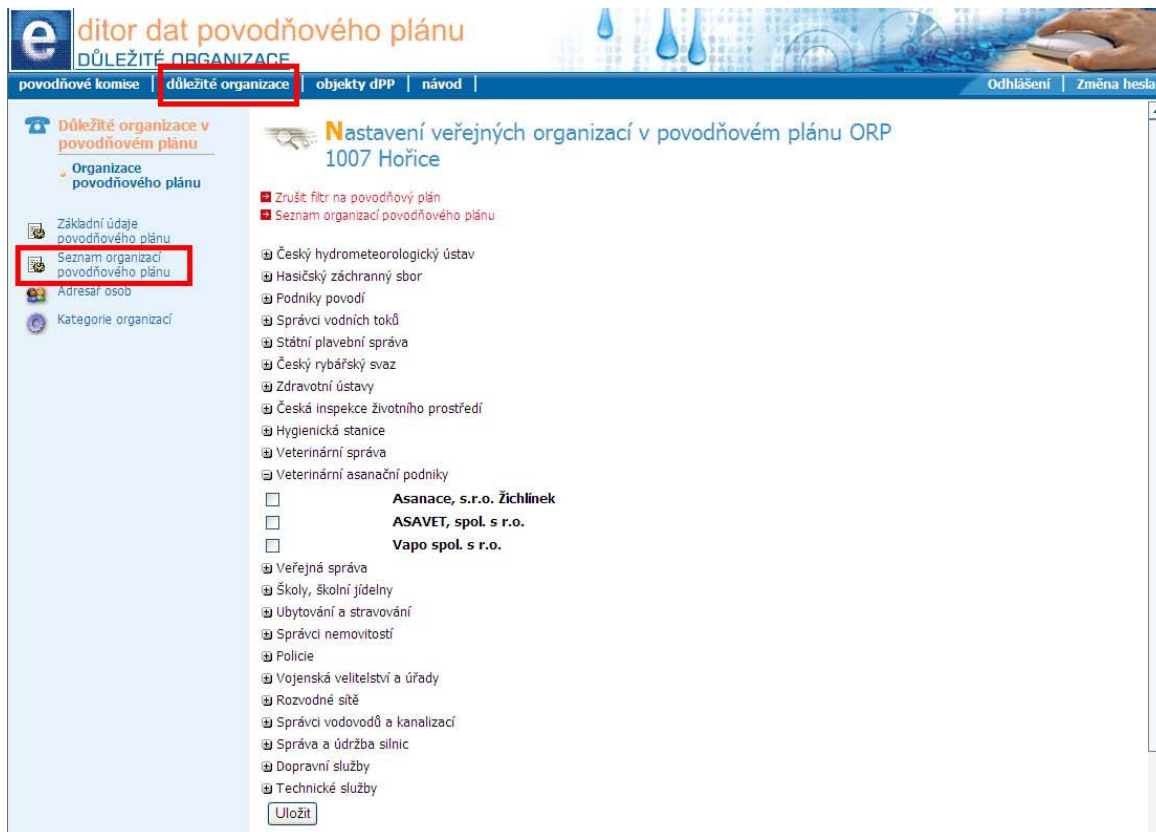
Jestliže chcete práci na úřadním povodňovém plánu ukončit, klikněte na **Zrušit filtr na povodňový plán**.

### 4.4 Důležité organizace v povodňovém plánu

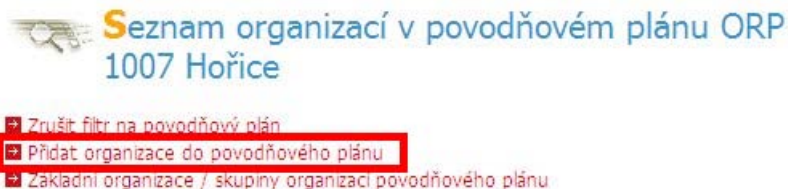
[Zapněte filtr na povodňový plán](#) a klikněte na odkaz **Důležité organizace** v horní liště, ten umožní přidat důležité organizace k povodňovému plánu, pouze přidat, nikoli vytvářet nové organizace.

Kliknutím na **Přidat organizace do povodňového plánu** (červeně písmo) se rozbalí seznam organizací. Ty, které potěbujete přidat, označte ve třetí sloupci zatržením. Subjekty přidávejte vždy jen v jedné kategorii a **Uložte**, pak v další a opět **Uložte**. Postupně je možné zadávat ve více kategoriích, ale nezadávejte najednou například v kategorii Podniky povodní a Veterinární správa apod.





Nastavení veřejných organizací v povodňovém plánu lze také vyvolat kliknutím na odkaz **Přidat organizace do povodňového plánu**.



Odstranění organizace provede stejným způsobem, je zapotřebí zrušit zaškrtnutí ve třetí sloupci v Seznamu organizací povodňového plánu a **Uložit**.

#### 4.4.1 Interní organizace

Každý povodňový plán může mít navíc také svůj **interní seznam organizací**, ten není součástí **společné databáze**. Vytváří se samostatně. Kliknete na odkaz **Základní organizace/skupiny organizací povodňového plánu**. Otevře se tabulka, kterou podle své potřeby vyplníte. Označíte-li nějaký subjekt jako skupinu zaškrtnutím ve **čtvrtci**, bude to znamenat, že jste vytvořili název určité skupiny organizací (nelze editovat), **Uložte** a kliknete na **Seznam organizací povodňového plánu**. Vidíte novou organizaci. Podskupinu vytvoříte kliknutím na **+**. Po každém kroku **Uložte**. Zde již můžete vyplnit konkrétní údaje, editujte obdobně jako v [povodňových komisích](#).

**e** ditor dat povodňového plánu  
DŮLEŽITÉ ORGANIZACE

povodňové komise | důležité organizace | objekty dPP | návod | Odhlášení | Změna hesla

**Důležité organizace v povodňovém plánu**

- Organizace povodňového plánu
  - Český hydrometeorologický ústav
  - Hasičský záchranný sbor
  - Podniky povodí
  - Správci vodních toků
  - Zdravotní ústavy
  - Česká inspekce životního prostředí
  - Hygienická stanice
  - Veterinární správa
  - Veřejná správa
  - Policie
  - Rozvodné sítě
  - Správci vodovodů a kanalizací
  - Správa a údržba silnic
  - Dopravní služby
  - Technické služby
- Základní údaje povodňového plánu
- Seznam organizací povodňového plánu
- Adresář osob
- Kategorie organizací

**Seznam organizací v povodňovém plánu ORP 1201 Dvůr Králové nad Labem**

- Zrušit filtr na povodňový plán
- Přidat organizace do povodňového plánu
- Základní organizace / skupiny organizací povodňového plánu**

správce serveru

Aplikace byla vyrobena firmou **hydrossoft** Veleslavín

Doporučení:  
Pro prohlížení lze využít:  
MS Internet Explorer 5 a vyšší,  
Netscape 6.1,  
Mozilla 0.9.3

**Skupiny organizací a organizace povodňového plánu ORP 1201 Dvůr Králové nad Labem**

- Seznam organizací povodňového plánu

název organizace	pořadí	stav	skupina
			<input type="checkbox"/>

**Uložit změny**

**e** ditor dat povodňového plánu  
DŮLEŽITÉ ORGANIZACE

povodňové komise | důležité organizace | objekty dPP | návod | Odhlášení | Změna hesla

**Důležité organizace v povodňovém plánu**

- Organizace povodňového plánu
  - Český hydrometeorologický ústav
  - Hasičský záchranný sbor
  - Podniky povodí
  - Správci vodních toků
  - Zdravotní ústavy
  - Česká inspekce životního prostředí
  - Hygienická stanice
  - Veterinární správa
  - Veřejná správa
  - Policie
  - Rozvodné sítě
  - Správci vodovodů a kanalizací
  - Správa a údržba silnic
  - Dopravní služby
  - Technické služby
- Základní údaje povodňového plánu
- Seznam organizací povodňového plánu
- Adresář osob
- Kategorie organizací

**Seznam organizací v povodňovém plánu ORP 1201 Dvůr Králové nad Labem**

- Zrušit filtr na povodňový plán
- Přidat organizace do povodňového plánu
- Základní organizace / skupiny organizací povodňového plánu

**rybář**

Kliknutím vytvoříte podskupiny

správce serveru

Aplikace byla vyrobena firmou **hydrossoft** Veleslavín

Doporučení:  
Pro prohlížení lze využít:  
MS Internet Explorer 5 a vyšší,  
Netscape 6.1,  
Mozilla 0.9.3

Organizace můžete editovat obdobně jako [povodňové komise](#), kliknutím na se zobrazí tabulka, do které vyplíte všechny dostupné údaje o nové organizaci a [Uložte záznam](#). Kliknutím na do této organizace vkládáte seznam kontaktních osob této nové organizace.



**e** ditor dat povodňového plánu  
DŮLEŽITÉ ORGANIZACE






povodňové komise | důležité organizace | objekty dPP | návod | Odhlášení | Změna hesla

**Důležité organizace v povodňovém plánu**

- Organizace povodňového plánu
  - Český hydrometeorologický ústav
  - Hasičský záchranný sbor
  - Podniky povodí
  - Správci vodních toků
  - Zdravotní ústavy
  - Česká inspekce životního prostředí
  - Hygienická stanice
  - Veterinární správa
  - Veřejná správa
  - Policie
  - Rozvodná síť
  - Správci vodovodů a kanalizací
  - Správa a údržba silnic
  - Dopravní služby
  - Technické služby
- Základní údaje povodňového plánu
- Seznam organizací povodňového plánu
- Adresář osob
- Kategorie organizací

**Skupiny organizací a organizace povodňového plánu ORP 1201 Dvůr Králové nad Labem nadřazená skupina / organizace - rybářů**

- Seznam organizací povodňového plánu
- Organizace a skupiny nadřazené skupině / organizace

název organizace	pořadí	stav	skupina
rybář 1	10		<input type="checkbox"/>   
rybář 2	20		<input type="checkbox"/>   
rybář 3	30		<input type="checkbox"/>   
rybář 4	40		<input type="checkbox"/>   





správce serveru 

Aplikace byla vyrobena firmou **hydrosoft** Velešlavín

Doporučení:  
Pro prohlížení lze využít:  
MS Internet Explorer 5 a vyšší,  
Netscape 6, 1,  
Mozilla 0.9.3

**Edítace údajů o organizaci**

**Kontaktní osoby**

Chcete-li odstranit nějaký vámi vytvořený subjekt, je třeba nejprve odstranit všechny podřízené subjekty. Odstranění položek provádíte kliknutím na  v tabulce. Jakmile na tuto ikonu kliknete, změní se na . Pokud nyní kliknete na **Uložit změny**, smažete tuto organizaci ze seznamu organizací daného povodňového plánu. Jestliže kliknete na  před uložením změny, záznam se obnoví a ikona se změní opět na .

#### 4.4.2 Nová organizace

Vytvoření nové organizace s podřízenými organizacemi. **Zrušte filtr na povodňový plán.** Otevřete **Kategorie organizací** (menu vlevo dole).

V okně vidíte základní názvy organizací. Spodní řádek je prázdný, sem vyplňte podle sloupců potřebné údaje.

**e** ditor dat povodňového plánu  
DŮLEŽITÉ ORGANIZACE

povodňové komise | povodňové plány | důležité organizace | objekty dPP | návod | Odhlášení | Změna hesla

**Důležité organizace**

- Český hydrometeorologický ústav
- Hasičský záchranný sbor
- Podniky povodí
- Správci vodních toků
- Státní plavební správa
- Český rybářský svaz
- Zdravotní ústavy
- Česká inspekce životního prostředí
- Hygienická stanice
- Veterinární správa
- Veterinární asanační podniky
- Věřejná správa
- Školy, školní jídelny
- Úbytování a stravování
- Správci nemovitostí
- Policie
- Vojenská velitelství a úřady
- Rozvodné sítě
- Správci vodovodů a kanalizací
- Správa a údržba silnic
- Dopravní služby
- Technické služby

Adresář osob

**Kategorie organizací**

**Kategorie subjektů**

kategorie	název	doplňující název	popis	pořadí	
CHMU	Český hydrometeorologický ústav			10	✖
HZS	Hasičský záchranný sbor			20	✖
POVODI	Podniky povodí			30	✖
SVT	Správci vodních toků			40	✖
SPS	Státní plavební správa			50	✖
RYBARI	Český rybářský svaz			60	✖
ZDRUST	Zdravotní ústavy			110	✖
ČIZP	Česká inspekce životního prostředí			210	✖
HYGST	Hygienická stanice			220	✖
VETSPR	Veterinární správa			230	✖
VETASAN	Veterinární asanační podniky			240	✖
MS	Věřejná správa		Magistráty, městské a obecní úřad	310	✖
SKOLA	Školy, školní jídelny			320	✖
UBYT	Úbytování a stravování	hotely, penziony, dětské domovy		330	✖
NEMO	Správci nemovitostí			340	✖
POLICIE	Policie			410	✖
ARMADA	Vojenská velitelství a úřady			420	✖
ROZVOD	Rozvodné sítě	elektro, plyn, vytápění		510	✖
VAK	Správci vodovodů a kanalizací			520	✖
SUS	Správa a údržba silnic			610	✖
DOPRAVA	Dopravní služby			620	✖
TECH	Technické služby			630	✖

Položka **kategorie** smí obsahovat pouze velká písmena a měla by být bez diakritiky

**Uložte změny** a oplot klikněte na důležité organizace. Nová organizace je již v menu vlevo. Nyní můžete zadat do nové organizace kontaktní údaje. Vyberte organizaci z menu a klikněte na **Seznam organizací**. Otevře se tabulka, kterou vyplíte. Označení skupina znamená, že tato organizace bude mít svoje **podřízené subjekty**. Po vyplnění **Uložte změny**.

**e** ditor dat povodňového plánu  
DŮLEŽITÉ ORGANIZACE

povodňové komise | povodňové plány | důležité organizace | objekty dPP | návod | Odhlášení | Změna hesla

**Důležité organizace**

- Český hydrometeorologický ústav
- Hasičský záchranný sbor
- Podniky povodí
- Správci vodních toků
- Státní plavební správa
- Český rybářský svaz
- Zdravotní ústavy
- Česká inspekce životního prostředí
- Hygienická stanice
- Veterinární správa
- Veterinární asanační podniky
- Věřejná správa
- Školy, školní jídelny
- Úbytování a stravování
- Správci nemovitostí
- Policie
- Vojenská velitelství a úřady
- Rozvodné sítě
- Správci vodovodů a kanalizací
- Správa a údržba silnic
- Dopravní služby
- Technické služby

Adresář osob

**Kategorie organizací**

**Skupiny organizací a organizace**  
kategorie - Rozvodné sítě

**Strom organizací**





název organizace	pořadí	stav	skupina	
Telekomunikace	10		<input checked="" type="checkbox"/>	👤 👤 👤 ✖
Energetika	20		<input checked="" type="checkbox"/>	👤 👤 👤
Plyn	30		<input checked="" type="checkbox"/>	👤 👤 👤
Vytápění	40		<input checked="" type="checkbox"/>	👤 👤 👤
			<input type="checkbox"/>	

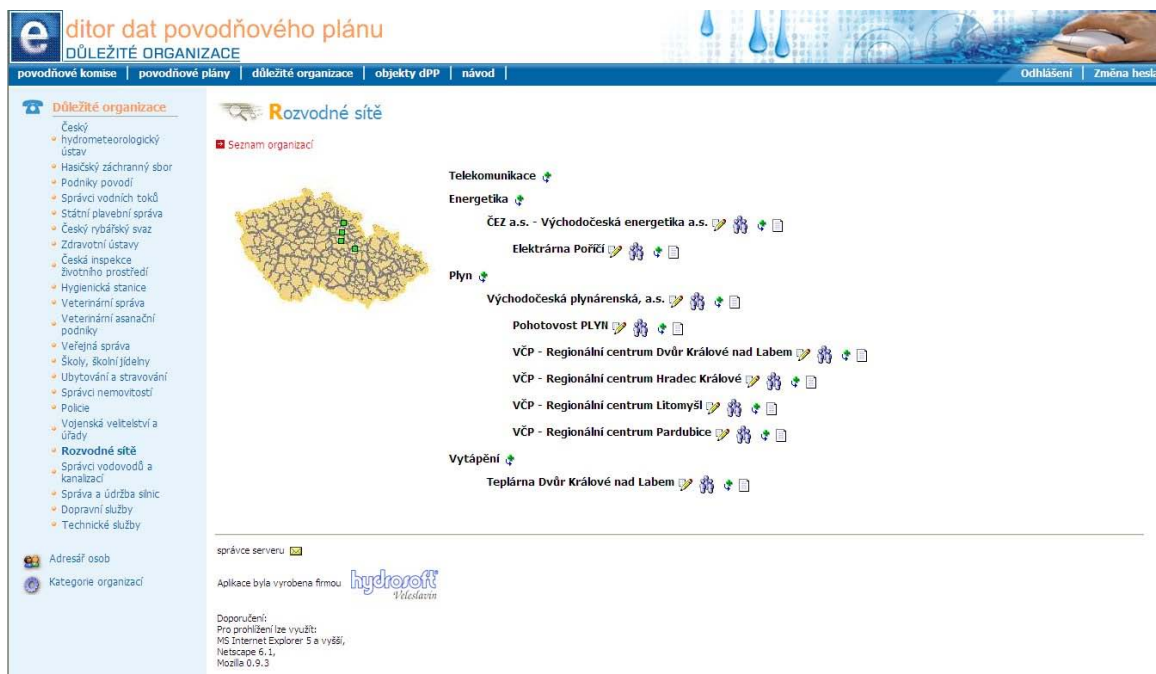
správce serveru

Aplikace byla vyrobena firmou **hydrosft** Veleslavín

Doporučení:  
Pro prohlázení lze využít:  
MS Internet Explorer 5 a vyšší,  
Netscape 6.1,  
Mozilla 0.9.5.3

## 4.4.2.1 Pod ízená organizace

P ídávat pod ízené subjekty m žete kliknutím na , rovn ž m žete editovat základní údaje , p ídávat kontaktní osoby  a nebo se podívat na eviden ní list subjektu .



**e ditor dat povodňového plánu**  
DŮLEŽITÉ ORGANIZACE

povodňové komise | povodňové plány | důležité organizace | objekty DPP | návod | Odhlášení | Změna hesla

**Důležité organizace**

- Český hydrometeorologický ústav
- Hasičský záchranný sbor
- Podniky povodí
- Správci vodních toků
- Státní plavební správa
- Český rybářský svaz
- Zdravotní ústavy
- Česká inspekce životního prostředí
- Hygienická stanice
- Veterinární správa
- Veterinární asanační podniky
- Veřejná správa
- Školy, školní jídelny
- Ubytování a stravování
- Správci nemovitostí
- Police
- Vojenská velitelství a úřady
- Rozvodné síť**
  - Správci vodovodů a kanalizací
  - Správa a údržba silnic
  - Dopravní služby
  - Technické služby

Adresář osob  
Kategorie organizací

**Rozvodné síť**  
Seznam organizací

**Telekomunikace**

**Energetika**

- ČEZ a.s. - Východočeská energetika a.s.
- Elektrárna Poříčí

**Plyn**

- Východočeská plynárenská, a.s.
- Pohotovost PLYN
- VČP - Regionální centrum Dvůr Králové nad Labem
- VČP - Regionální centrum Hradec Králové
- VČP - Regionální centrum Litomyšl
- VČP - Regionální centrum Pardubice

**Vytápění**

- Teplárna Dvůr Králové nad Labem

Hydrosoft  
Velešlavín

Doporučení:  
Pro prohlížení lze využít:  
MS Internet Explorer 5 a vyšší,  
Netscape 6.1,  
Mozilla 0.9.3

Nakonec klikn te na organizaci v menu vlevo a již vidíte vámi vytvo enou strukturu.

**e** ditor dat povodňového plánu  
DŮLEŽITÉ ORGANIZACE

povodňové komise | povodňové plány | důležité organizace | objekty DPP | návod | Odhlášení | Změna hesla

**Důležité organizace**

- Český hydrometeorologický ústav
- Hasičský záchranný sbor
- Podniky povodí
- Správci vodních toků
- Státní plavební správa
- Český rybářský svaz
- Zdravotní ústavy**
  - Česká inspekce životního prostředí
  - Hygienická stanice
  - Veterinární správa
  - Veterinární asanační podniky
  - Věřejná správa
  - Školy, školní jídelny
  - Ubytování a stravování
  - Správci nemovitostí
  - Policej
  - Vojenská velitelství a úřady
  - Rozvodné sítě
  - Správci vodovodů a kanalizací
  - Správa a údržba sític
  - Dopravní služby
  - Technické služby
- Adresář osob
- Kategorie organizací

**Zdravotní ústavy**

Seznam organizací

**Fakultní nemocnice**

- Fakultní nemocnice Hradec Králové
- Fakultní nemocnice Hradec Králové - Stará nemocnice
- Fakultní Thomayerova nemocnice s poliklinikou

**Magistrát hlavního města Prahy- zdravotní ústav**

**Středočeský kraj - zdravotní ústav**

**Zdravotní ústav se sídlem v Kolíně**

- Zdravotní ústav Kolín - Pobočka Kladno
- Zdravotní ústav Kolín - Detašované pracoviště Mělník
- Zdravotní ústav Kolín - Pobočka Praha
- Zdravotní ústav Kolín - Detašované pracoviště Benešov
- Zdravotní ústav Kolín - Pobočka Píbram
- Zdravotní ústav Kolín - Detašované pracoviště Hořovice
- Zdravotní ústav Kolín - Detašované pracoviště Mladá Boleslav

**Oblastní nemocnice Kolín**

**Oblastní nemocnice Kladno**

**Nemocnice s Poliklinikou Krakupy nad Vltavou, RHG, s.r.o.**

**Nemocnice s Poliklinikou Mělník**

**Nemocnice s Poliklinikou Brandýs nad Labem**

**Městská nemocnice Neratovice, Almeda a.s.**

**Městská nemocnice v Roztkách, RHG, s.r.o.**

Jestliže pot ebujete z n jakého d vodu organizaci zrušit, vymažte nejd íve pod ízené subjekty, pak nad ízenou skupinu a nakonec kategorii subjektu.

## 4.5 Objekty povodňového plánu

Zde můžete vidět celkovou databázi objektů nebo databázi objektů na území zvoleného správního celku - Kraj - ORP - Obec. Je možné vytvářet nové objekty nebo editovat objekty stávající. Nejprve je třeba zvolit konkrétní povodňový plán [zapnutím filtru na povodňový plán](#) a pak kliknout na odkaz v horní liště - Objekty dPP. Otevře se následující okno.

**Editor dat povodňového plánu**  
MAPOVÁ ČÁST

povodňové komise | důležité organizace | **objekty dPP** | návody | Odhlášení | Změna hesla

**Objekty v povodňovém plánu**

- Základní údaje povodňového plánu
- Hydrologický režim
- Klimatologická charakteristika
- Hydrologická povodí v povodňovém plánu
- Nastavení hydrologických povodí
- Vodní toky v povodňovém plánu
- Nastavení vodních toků
- Evakuační místa**
- Hlášené profily
- Místa častých ledových obtíží
- Nebezpečné objekty
- Ohrožené objekty
- Srážkoměrné stanice
- Vodní díla / Objekty na toku
- Vodní nádrže
- Export dat povodňového plánu
- Statické stránky povodňového plánu
- Aktualizace statických stránek povodňového plánu

**Evakuační místa v povodňovém plánu kraje CZ021 Středočeský kraj**

- Zrušit filtr na povodňový plán
- Přidat nový záznam
- Pouze zájmové území povodňového plánu
- Pouze objekty v povodňovém plánu

Kraj: [vypádná] Orp: [vypádná] Název objektu: [vypádná]


Evakuační místo	Kraj	Obec(ORP)	Obec	Kapacita	Stravování	Poznámka		
Vysokoškolské koleje	Liberecký kraj	Liberec	Liberec	50	Ne	Nouzová kapacita 392. Plánovaná doprava – 2 autobusy	<input type="checkbox"/>	
ZŠ B. Němcové	Královéhradecký kraj	Jaroměř	Jaroměř	100	Ne		<input type="checkbox"/>	

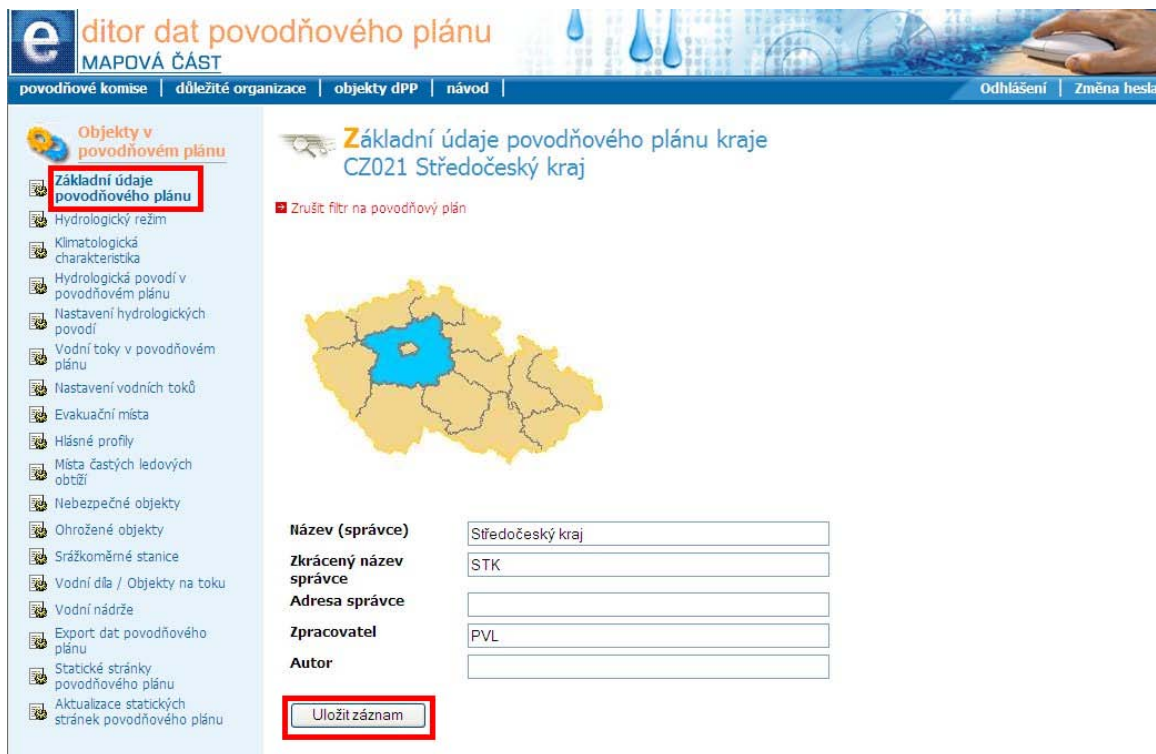
správce serveru

Aplicace byla vyrobena firmou **hydrosoft** *Veleislavín*

Doporučení:  
Pro prohlížení lze využít:  
MS Internet Explorer 5 a vyšší,  
Netscape 6.1,  
Mozilla 0.9.3

### 4.5.1 Základní údaje povodňového plánu

Zde máte možnost editovat základní údaje povodňového plánu. Po vyplnění příslušných údajů kliknete na tlačítko **Uložit záznam**. Základní údaje povodňového plánu lze zvolit v levém menu po **zapnutí filtru na povodňový plán**, nebo kliknutím na ikonu  **editovat údaje povodňového plánu**. Povodňový plán lze celý smazat kliknutím na **Smazat povodňový plán**.



**Editor dat povodňového plánu**  
MAPOVÁ ČÁST

povodňové komise | důležité organizace | objekty dPP | návod | Odhlášení | Změna hesla

**Objekty v povodňovém plánu**

- Základní údaje povodňového plánu**
- Hydrologický režim
- Klimatologická charakteristika
- Hydrologická povodí v povodňovém plánu
- Nastavení hydrologických povodí
- Vodní toky v povodňovém plánu
- Nastavení vodních toků
- Evakuační místa
- Hlášené profily
- Místa častých ledových obtíží
- Nebezpečné objekty
- Ohrožené objekty
- Srážkoměrné stanice
- Vodní díla / Objekty na toku
- Vodní nádrže
- Export dat povodňového plánu
- Statické stránky povodňového plánu
- Aktualizace statických stránek povodňového plánu

**Základní údaje povodňového plánu kraje CZ021 Středočeský kraj**

Zrušit filtr na povodňový plán

Název (správce)

Zkrácený název správce

Adresa správce

Zpracovatel

Autor

**Uložit záznam**



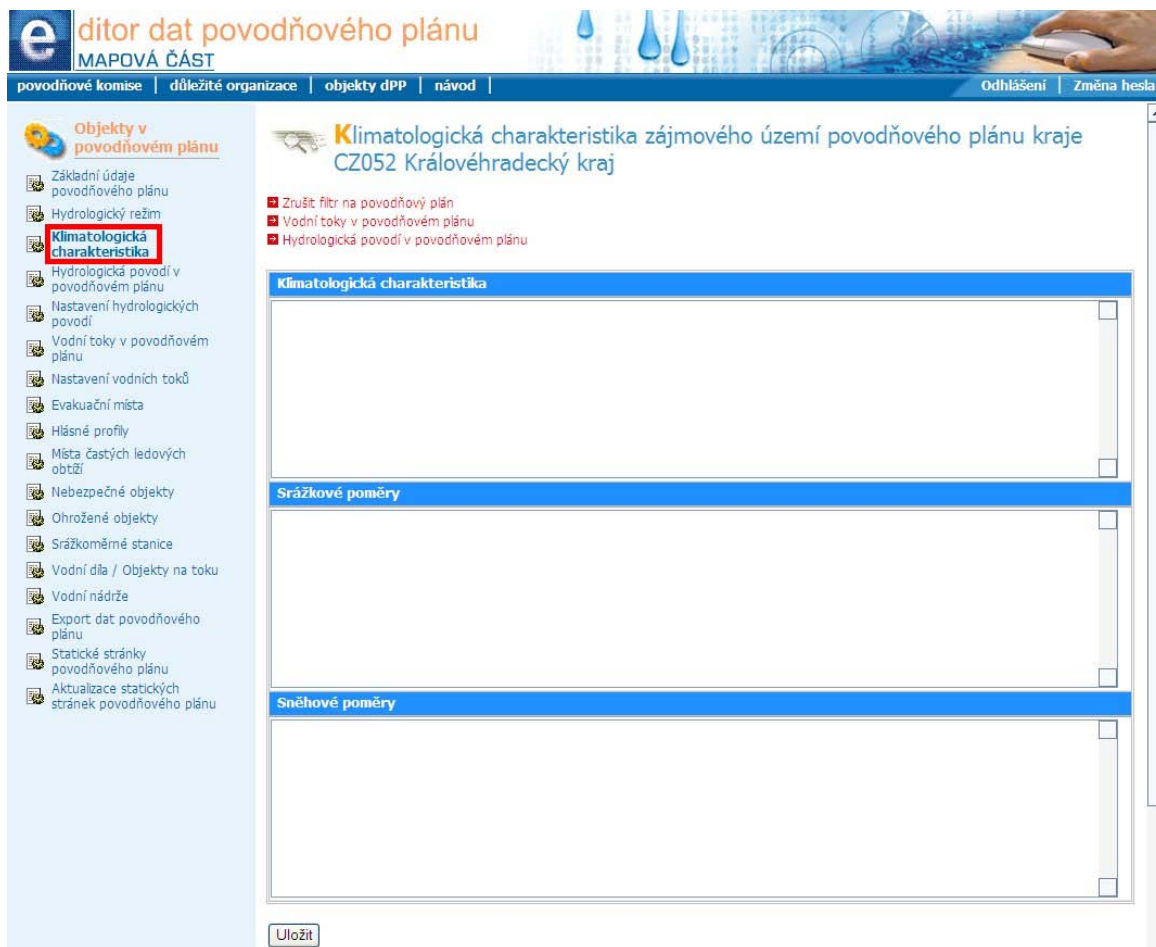
## 4.5.2 Hydrologický režim

Hydrologický režim - Možnost editace v tabulkách. Po vyplnění příslušných údajů o hydrologických režimech klikněte na tlačítko **Uložit**.

The screenshot displays the 'Editor dat povodňového plánu' web application. The top navigation bar includes 'povodňové komise', 'důležité organizace', 'objekty dPP', and 'návod'. The main header reads 'Hydrologický režim zájmového území povodňového plánu kraje CZ052 Královéhradecký kraj'. On the left, a sidebar menu lists various data management options, with 'Hydrologický režim' selected and highlighted in red. The main workspace contains three empty table headers: 'Hydrologický režim území', 'Letní hydrologický režim', and 'Zimní hydrologický režim'. A 'Uložit' button is located at the bottom left of the main content area.

### 4.5.3 Klimatologická charakteristika

Klimatologická charakteristika - Možnost editace v tabulkách. Po vyplnění příslušných údajů do tabulek - Klimatologická charakteristika, Srážkové poměry, Sněhové poměry, klikněte na tlačítko **Uložit**.



### 4.5.4 Hydrologická povodí v povodňovém plánu

Na obrázku vidíte příklad hydrologického povodí, které bylo připojeno k [povodňovému plánu](#). Hydrologická povodí můžete připojit k povodňovému plánu odkazem **Nastavení hydrologických povodí**.



**Hydrologická povodí v povodňovém plánu ORP 132 Kralupy nad Vltavou**

Zrušit filtr na povodňový plán  
Nastavení hydrologických povodí

identifikátor      název povodí

identifikátor	název povodí	hydrologické poměry v povodí
1-12-02	Vltava od Rokytky po ústí	Průměrný sklon povodí 4‰ Průměrná nadmožská výška povodí 350 m n.m. Plocha povodí .....

Uložit

Aplicace byla vyrobena firmou **hydrosoft** Veleslavín

Doporučení:  
Pro prohlížení lze využít:  
MS Internet Explorer 5 a vyšší,  
Netscape 6.1,  
Mozilla 0.9.3

V tabulce do kolonky **hydrologické poměry v povodí** lze doplnit poznámky, po té kliknete na tlačítko **Uložit**.

#### 4.5.4.1 Nastavení hydrologických povodí

Nejdříve zvolte povodí a následně můžete připojovat vámi zvolené úseky z povodí 1. řádku k povodňovému plánu.

**Nastavení hydrologických povodí v povodňovém plánu ORP 132 Kralupy nad Vltavou**

Seznam povodňových plánů (zrušit filtr na povodňový plán)  
Hydrologická povodí v povodňovém plánu

identifikátor	název povodí	Zvolte povodí
1	Povodí Labe	
4	Povodí Moravy	
2	Povodí Odry	

Aplicace byla vyrobena firmou **hydrosoft** Veleslavín

Doporučení:  
Pro prohlížení lze využít:  
MS Internet Explorer 5 a vyšší,  
Netscape 6.1,  
Mozilla 0.9.3

Kliknutím na název povodí zvolte požadované povodí. Zde m žete zaškrtnout vybrané úseky. Pak klikn te na tlačítko **Uložit**.

**Nastavení hydrologických povodí v povodňovém plánu ORP 132 Kralupy nad Vltavou**

Seznam povodňových pánů (tržní filtr na povodňový pán)  
 Hydrologická povodí v povodňovém plánu  
 Seznam povodí L. řádu

identifikátor	název povodí	
1-01-01	Labe po Úpu	<input type="checkbox"/>
1-01-02	Úpa a Labe od Úpy po Metuji	<input type="checkbox"/>
1-01-03	Metuje	<input type="checkbox"/>
1-01-04	Labe od Metuje po Orlici	<input type="checkbox"/>
1-01-05	10105	<input type="checkbox"/>
1-02-01	Divoká Orlice	<input type="checkbox"/>
1-02-02	Tichá Orlice	<input type="checkbox"/>
1-02-03	Orlice	<input type="checkbox"/>
1-03-01	Labe od Orlice po Loučnou	<input type="checkbox"/>
1-03-02	Loučné a Labe od Loučné po Chrudimku	<input type="checkbox"/>
1-03-03	Chrudimka	<input type="checkbox"/>
1-03-04	Labe od Chrudimky po Doubravu	<input type="checkbox"/>
1-03-05	Doubrava	<input type="checkbox"/>
1-04-01	Labe od Doubravy po Cidlinu	<input type="checkbox"/>
1-04-02	Cidlina po Bystřici	<input type="checkbox"/>
1-04-03	Bystřice	<input type="checkbox"/>
1-04-04	Cidlina od Bystřice po ústí a Labe od Cidliny po Mrlínu	<input type="checkbox"/>

Nakonec klikn te na **Hydrologická povodí v povod ovém plánu** nebo vlevo v menu na **Hydrologická povodí v povod ovém plánu**. Vidíte tabulku s vámi p ipojenými povodími.

#### 4.5.5 Vodní toky v povod ovém plánu

Na obrázku vidíte p íklad vodního toku, který byl p ipojen k **povod ovému plánu**.

**Vodní toky v povodňovém plánu ORP 132 Kralupy nad Vltavou**

Zrušit filtr na povodňový pán  
 Nastavení vodních toků

název toku      id. toku      název recipientu      id. recipientu

D G

tok	identifikátor	recipient	identifikátor	poznámka / popis k toku v povodňovém plánu
<b>správa vodního toku</b>				
<b>Dalejský potok</b>	137570000100	Vltava	113900000100	
od	do	správce	právní norma	
0,0	13,5	Praha	19416/2004-16310	

správce serveru

Aplikace byla vyrobena firmou **hydrosoft** Veleslavín

Doporučení:  
 Pro prohlížení lze využít:  
 MS Internet Explorer 5 a vyšší,  
 Netscape 6.1,  
 Mozilla 0.9.3

V tabulce do pravé kolonky poznámky/popis k toku v povod ovém plánu m žete dopsat své poznámky a klikn te na tlačítko **Uložit**. Malá modrá písmena nad tabulkou ozna ují za áte ní písmena p ipojených tok . Nap . **D** - Dalejský potok, **G** - Gbelský potok. Kliknutím na písmena se

zobrazí v tabulce p íslušný vodní tok.

#### 4.5.5.1 Nastavení vodních tok

Vodní toky p ípojíte pomocí vyhledávání s lupou nebo abecedního vyhledáva e. Vybrané vodní toky zaškrtn te ve tverci vpravo a klikn te na tlačítko **Uložit**.

**Nastavení vodních toků v povodňovém plánu ORP 132 Kralupy nad Vltavou**

Zaškrtn te filtry na povodňovém plánu:  
 Vodní toky v zájmovém území povodňového plánu  
 Zobrazit pouze významné a hraní vodní toky  
 Zobrazit pouze vodní toky připojené povodňovému plánu  
 Vodní toky v povodňovém plánu

**Vodní toky**

název toku      id. toku      název recipientu      id. recipientu

\* A B C Ā D E F G H I J K L M N O P R R S Š T U Ů V W X Z Ž 0

tok	identifikátor	recipient	identifikátor	
*	207610000100	Mendava	207600000100	<input type="checkbox"/>
*	207660000100	Lužnička	207650000100	<input type="checkbox"/>
*	207680000100	Lužnička	207650000100	<input type="checkbox"/>
*	420200400100			<input type="checkbox"/>
*	144210200100	FKP	144210100100	<input type="checkbox"/>
*	420200500100			<input type="checkbox"/>
*	420200100100			<input type="checkbox"/>
*	142730000100	Hutné I	142680000100	<input type="checkbox"/>
*	420200300100			<input type="checkbox"/>
*	420200200100			<input type="checkbox"/>

Uložit

Nakonec klikn te na **Vodní toky v povodňovém plánu** nebo vlevo v menu na **Vodní toky v povodňovém plánu**. Vidíte tabulku s vámi p ípojenými vodními toky.

Pokud kliknete na odkaz **Vodní toky v zájmovém území povodňového plánu** zobrazí se vodní toky automaticky p íazené k zájmovému území a vodní toky, které jste si sami p íadili.

## 4.5.6 Evakua ní místa

Evakua ní místa m žete pipojit z nabídky objekt tak, že zaškrtnete p íslušné evakua ní místo ve tverci vpravo. Aktuální stav p ipojených objekt se zobrazí po kliknutí na **Pouze objekty v povod ovém plánu**.

**Editor dat povodňového plánu**  
MAPOVÁ ČÁST

povodňové komise | důležité organizace | objekty DPP | návod | Odhlášení | Změna hesla

**Objekty v povodňovém plánu**

- Základní údaje povodňového plánu
- Hydrologický režim
- Klimatologická charakteristika
- Hydrologická povodí v povodňovém plánu
- Nastavení hydrologických povodí
- Vodní toky v povodňovém plánu
- Nastavení vodních toků
- Evakuační místa**
- Hášené profily
- Místa častých ledových obtíž
- Nebezpečné objekty
- Ohrožené objekty
- Srážkoměrné stanice
- Vodní díla / Objekty na toku
- Vodní nádrže
- Export dat povodňového plánu
- Statické stránky povodňového plánu
- Aktualizace statických stránek povodňového plánu

**Evakuační místa v povodňovém plánu ORP 1040 Jaroměř**

Zrušit filtr na povodňový plán  
 Přidat nový záznam  
 Pouze zajímavé území povodňového plánu  
 Zobrazit i objekty nepřipojené v povodňovém plánu

Kraj:  Orp:  Název objektu:

Evakuační místo	Kraj	Obec(ORP)	Obec	Kapacita	Stravování	Poznámka		
ZŠ B. Němcové	Kr.lověhradecký kraj	Jaroměř	Jaroměř	100	Ne		<input checked="" type="checkbox"/>	

správce serveru

Aplikace byla vyrobena firmou **hydrosoft** Veleslavín

Doporučení:  
Pro prohlížení lze využít:  
MS Internet Explorer 5 a vyšší,  
Netscape 6.1,  
Mozilla 0.9.3

M že vytvořit rovn ž nové evakua ní místo. Klikněte na **Přidat nový záznam** a vyplíte. Kolonky s ikonou se dají editovat pouze výběrem z íselníku. Klikněte na ikonu a po té na žlutou šipku vlevo, takto zvolíte p íslušný Kraj - Obec (ORP) - Obec. Ostatní položky lze vyplnit ru ě.

**e** ditor dat povodňového plánu  
 MAPOVÁ ČÁST

povodňové komise | důležité organizace | objekty dpp | návod | Odhlášení | Změna hesla

**Objekty v povodňovém plánu**

- Základní údaje povodňového plánu
- Hydrologický režim
- Klimatologická charakteristika
- Hydrologická povodí v povodňovém plánu
- Nastavení hydrologických povodí
- Vodní toky v povodňovém plánu
- Nastavení vodních toků
- Evakuační místa**
- Hášené profily
- Místa Častých ledových obtíží
- Nebezpečné objekty
- Ohrožené objekty
- Sřádkoměrné stanice
- Vodní díla / Objekty na toku
- Vodní nádrže
- Export dat povodňového plánu
- Statické stránky povodňového plánu
- Aktualizace statických stránek povodňového plánu

**Založení evakuačního místa v povodňovém plánu ORP 1040 Jaroměř**

Zrušit filtr na povodňový plán  
 Seznam evakuačních míst v povodňovém plánu

Kraj:    
 Obec(ORP):    
 Obec:    
 Evakuační místo:   
 Kapacita (počet osob):   
 Stravování:   
 poznámka:   
 souřadnice: X:  Y:   
 Adresa a kontaktní informace  
 Obec:   
 Ulice:   
 Č.p.:   
 Č.o.:   
 PSČ:   
 telefon:   
 fax:   
 e-mail:   
 datum aktualizace:

**Výběr správních jednotek ČR**

Kraj:  ORP:  Filtr pro název obce:  Počet záznamů:


id. obce	Název obce	Obec(ORP)	Okres	Kraj
554979	Abertamy	Ostrov	Karlovy Vary	Karlovarský kraj
531367	Adamov	Čáslav	Kutná Hora	Středočeský kraj
535826	Adamov	České Budějovice	České Budějovice	Jihočeský kraj
581291	Adamov	Blansko	Blansko	Jihomoravský kraj
547786	Adršpach	Broumov	Náchod	Královéhradecký kraj
547981	Albrechtice	Lanškroun	Ústí nad Orlicí	Pardubický kraj
598925	Albrechtice	Havířov	Karviná	Moravskoslezský kraj
576077	Albrechtice nad Orlicí	Kostelec nad Orlicí	Rychnov nad Kněžnou	Královéhradecký kraj
549258	Albrechtice nad Vltavou	Písek	Písek	Jihočeský kraj
563528	Albrechtice v Jizerských horách	Tanvald	Jablonec nad Nisou	Liberecký kraj

1 2 3 4 5 6 >>



### 4.5.7 Hlásné profily

Hlásné profily kategorie A a B můžete připojit z nabídky objektů zaškrtnutím ve tvrdci další hlásné profily. Již zaškrtnuté jsou takové profily, které byly k povodňovému plánu připojeny automaticky podle územní příslušnosti. Můžete vytvořit vlastní **hlásný profil kategorie C**. Klikněte na **Přidat**

**nový záznam** a vyplňte. Kolonky s ikonou  se dají [editovat pouze výběrem z íselníku](#). Klikněte na ikonu a poté na žlutou šipku vlevo, takto zvolíte příslušný Vodní tok, Hydrologické povodí III. úřadu, Kraj - Obec (ORP) - Obec a Katastr. Ostatní položky lze vyplnit ručně. Pozor na zadávání souřadnic. Po vyplnění formuláře [Uložte záznam](#)

#### Hlásné profily v povodňovém plánu ORP 1040 Jaroměř













Zrušit filtr na povodňový plán

Přidat nový záznam


Pouze zajímavé území povodňového plánu

Pouze objekty v povodňovém plánu

Tok Lokalita Kategorie Kraj Obec(ORP)

p.č	tok	lokalita	úsek platnosti SPA	I. SPA		II. SPA		III. SPA		kat.	kraj	obec(ORP)	
				stav [cm]	průtok [m3/s]	stav [cm]	průtok [m3/s]	stav [cm]	průtok [m3/s]				
1	Labe	Špindlerův Mlýn	horní tok po VD Labská	165	25,4	200	45,8	220	57,6	B	Královéhradecký kraj	Vrchlabí	<input type="checkbox"/>  
2	Labe	Labská	VD Labská - ústí Malého Labe	55	18,5	80	37,6	100	53,7	A	Královéhradecký kraj	Vrchlabí	<input type="checkbox"/>  
3	Malé Labe	Horní Láňov	celý tok	105		145		160		B	Královéhradecký kraj	Vrchlabí	<input type="checkbox"/>  
4	Čistá	Rudník	celý tok	70		120		150		B	Královéhradecký kraj	Vrchlabí	<input type="checkbox"/>  
5	Labe	Hostinné	ústí Malého Labe - Hostinné	100		120	51	150	77	B	Královéhradecký kraj	Vrchlabí	<input type="checkbox"/>  
5a	Labe	Vestřev	od ústí Malého Labe po VD Les Království	110	38,6	135	55,4	160	74,2	A	Královéhradecký kraj	Trutnov	<input type="checkbox"/>  
6	Pílníkovský potok	Pílníkov - most	celý tok	90		120		150		B	Královéhradecký kraj	Trutnov	<input type="checkbox"/>  
7	Labe	Debrné	Hostinné - VD Les Království	140	38,8	200	71,9	270	118	A	Královéhradecký kraj	Dvůr Králové nad Labem	<input type="checkbox"/>  
8	Labe	Les Království	VD Les Království - Jaroměř	130	47,1	160	70,2	180	88,1	A	Královéhradecký kraj	Dvůr Králové nad Labem	<input checked="" type="checkbox"/>  
8a	Labe	Brod	Labe od Kuksu po Jaroměř	280		310		340		B	Královéhradecký kraj	Jaroměř	<input checked="" type="checkbox"/>  



 **Založení hlásného profilu v povodňovém plánu ORP 1040 Jaroměř**

Zrušit filtr na povodňový plán  
 Seznam hlásných profilů v povodňovém plánu

<b>Id. hl. profilu</b>	<input type="text"/>
<b>Název profilu</b>	<input type="text"/>
<b>Kategorie profilu</b>	hlásný profil kategorie C <input type="button" value="v"/>
<b>Vodní tok</b>	<input type="text"/> <input type="button" value="📄"/> <input type="button" value="✖"/>
<b>poloha na toku</b>	<input type="text"/> říční km
<b>hydrologické povodí III.řádu</b>	<input type="text"/> <input type="button" value="📄"/> <input type="button" value="✖"/>
<b>hydrologické pořadí</b>	<input type="text"/>
<b>Kraj</b>	<input type="text"/> <input type="button" value="📄"/> <input type="button" value="✖"/>
<b>Obec(ORP)</b>	<input type="text"/> <input type="button" value="📄"/> <input type="button" value="✖"/>
<b>Obec</b>	<input type="text"/> <input type="button" value="📄"/> <input type="button" value="✖"/>
<b>Katastr</b>	<input type="text"/> <input type="button" value="📄"/> <input type="button" value="✖"/>
<b>I. SPA vodní stav</b>	<input type="text"/> cm
<b>II. SPA vodní stav</b>	<input type="text"/> cm
<b>III. SPA vodní stav</b>	<input type="text"/> cm
<b>I. SPA průtok</b>	<input type="text"/> m <sup>3</sup> s <sup>-1</sup>
<b>II. SPA průtok</b>	<input type="text"/> m <sup>3</sup> s <sup>-1</sup>
<b>III. SPA průtok</b>	<input type="text"/> m <sup>3</sup> s <sup>-1</sup>
<b>Platnost SPA pro úsek</b>	<input type="text"/>
<b>Kritické místo</b>	<input type="text"/>
<b>poznámka</b>	<input type="text"/>
<b>Evidenční list (ČHMÚ)</b>	<input type="text"/>
<b>WWW podniku Povodí</b>	<input type="text"/>
<b>souřadnice</b>	X <input type="text"/> Y <input type="text"/>
<b>datum aktualizace</b>	<input type="text"/>

#### 4.5.8 Místa astých ledových obtíž

Editujte obdobn jako [evakua ní místa](#).


#### 4.5.9 Nebezpečné objekty


Editujte obdobně jako [evakuační místa](#).

#### 4.5.10 Ohrožené objekty


Editujte obdobně jako [evakuační místa](#).

#### 4.5.11 Srážkomerné stanice


Srážkomerné stanice můžete připojit z nabídky objektů, nebo můžete vytvořit vlastní **novou srážkomernou stanicí**. Klikněte na **Přidat nový záznam** a vyplňte. Kolonky s ikonou  se dají [editovat pouze výběrem z íselníku](#). Klikněte na ikonu a poté na žlutou šipku vlevo, takto zvolíte příslušný Typ stanice hydrologického povodňového plánu, Kraj - Obec (ORP) - Obec, Katastr a Provozovatele. Ostatní položky lze vyplnit ručně. Po vyplnění formuláře **Uložte záznam**

 **Srážkoměrné stanice v povodňovém plánu ORP 1040 Jaroměř**

- Zrušit filtr na povodňový plán
- Přidat nový záznam
- Pouze zajímavé území povodňového plánu
- Pouze objekty v povodňovém plánu

Lokalita  Typ stanice  Povodí  

---



 **Založení srážkoměrné stanice v povodňovém plánu ORP 1040 Jaroměř**

- Zrušit filtr na povodňový plán
- Seznam srážkoměrných stanic v povodňovém plánu



Id. stanice



Název stanice



Typ stanice



hydrologické povodí III.řádu   


hydrologické pořadí



Kraj   

Obec(ORP)   

Obec   

Katastr   

Typ provozovatele  

Provozovatel   

poznámka

Evidenční list (ČHMÚ)

WWW podniku Povodí

souřadnice x  y

datum aktualizace

#### 4.5.12 Vodní díla/objekty na toku

Editujte obdobn jako [evakua ní místa](#).

#### 4.5.13 Vodní nádrže

Editujte obdobn jako [evakua ní místa](#).

#### 4.5.14 Export dat

Slouží k vytvoení DBF, SHP a HTML soubor povod ových komisí a subjekt . Jedná se o eviden ní listy, jejich ve ejné i neve ejné ásti a jejich stažení na po íta uživatele.

- Soubory DBF + SHP slouží pro mapovou ást
- Soubory HTML slouží pro textovou ást

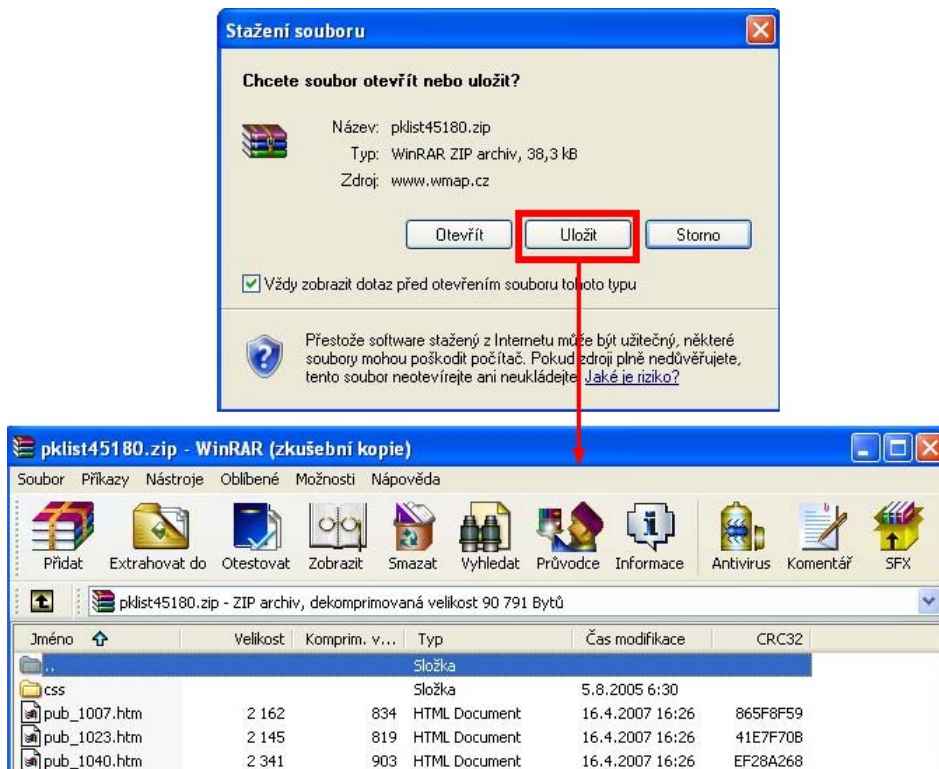
Soubory se transportují komprimované ve formátu ZIP. Obsah soubor uložte do složek podle nastavení vašeho lokálního povod ového plánu. K dispozici je i nová verze soubor HTML, která v názvech odlišuje soubory s ve ejnými a neve ejnými daty. Dostupné jsou ob varianty HTML stránek, ale doporu ujeme modifikovat povod ové plány na novou verzi, která umož ňuje snadn ější kontrolu publikování dat.

Pravidelné stahování t chto soubor je velmi d ležitá. Zvlášt v p ípad nepoužitelnosti internetu je dobré mít aktuální stav p ímo na po íta i, vypálený na CD nebo vytišt ěný.

#### 4.5.14.1 Export povodňových komisí

Po kliknutí na odkaz **Export povodňových komisí povodňového plánu (HTML)** se objeví okno s Generátorem statických HTML stránek povodňových komisí. Zde je možné stáhnout komprimovaný soubor Veřejných i Neveřejných stránek povodňových komisí. Vyberte položku, kterou chcete stáhnout a **Uložte** do svého PC.

The screenshot shows the web interface of the 'e' editor dat povodňového plánu. The main content area is titled 'Generátor statických HTML stránek - evidenční listy povodňových komisí'. On the left, there is a navigation menu with various options. Two options are highlighted with a red box: 'Veřejné statické stránky povodňových komisí' and 'Neveřejné statické stránky povodňových komisí'. A red arrow points from this box towards the 'Uložte' button mentioned in the text.

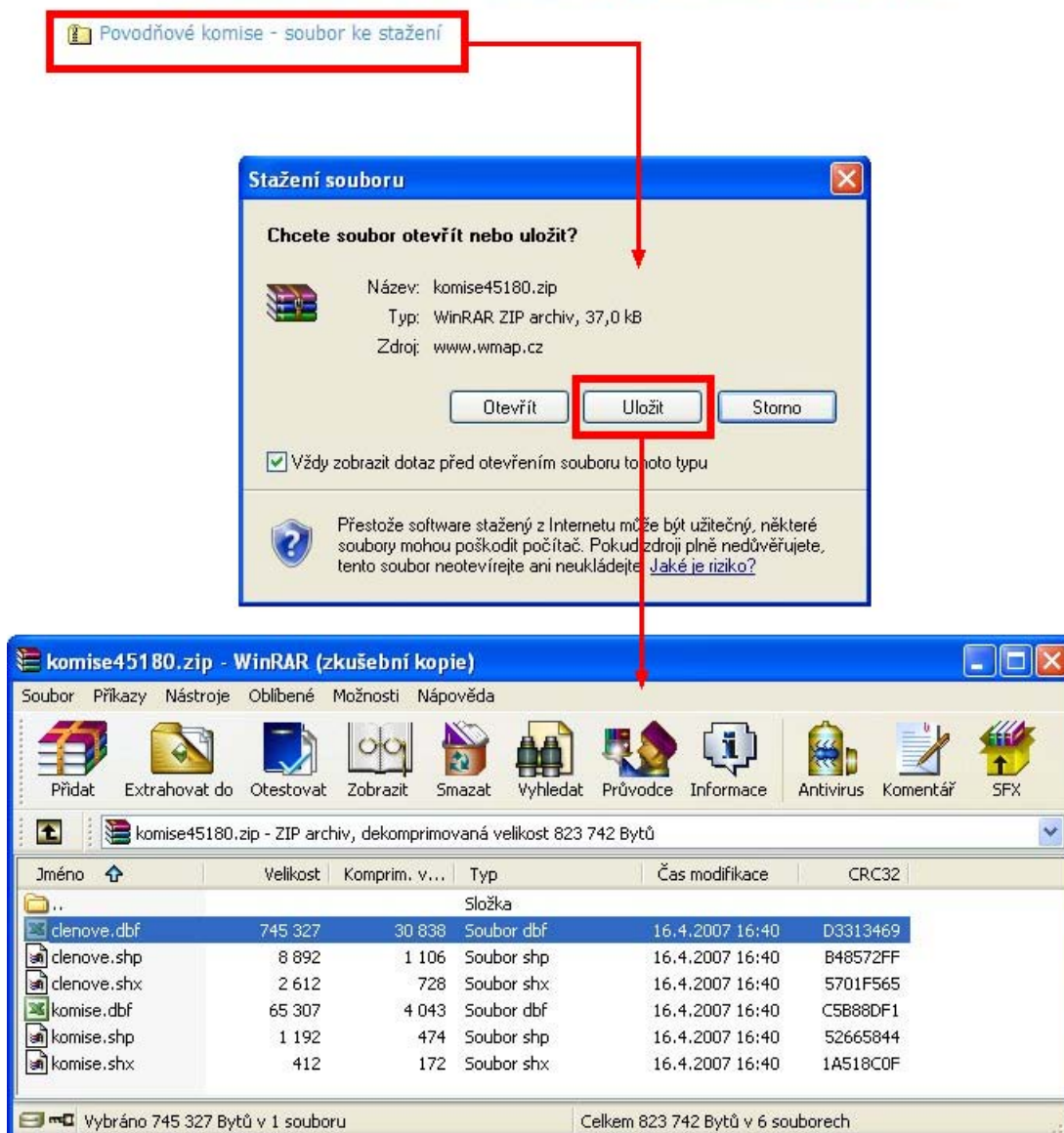


#### 4.5.14.2 Povod ové komise povod ového plánu

Po kliknutí na odkaz **Povod ové komise povod ového plánu** se objeví okno Export povod ových komisí a jejich len do DBF/SHP. Zde je možné stáhnout komprimovaný soubor Povod ových komisí pro mapovou ást digitálního povod ového plánu. Vyberte soubor ke stažení a **Uložte** do svého PC.



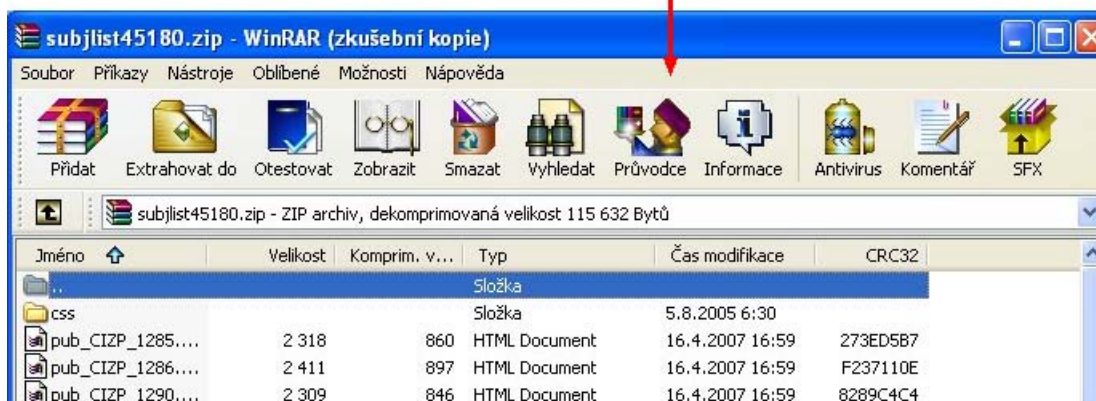
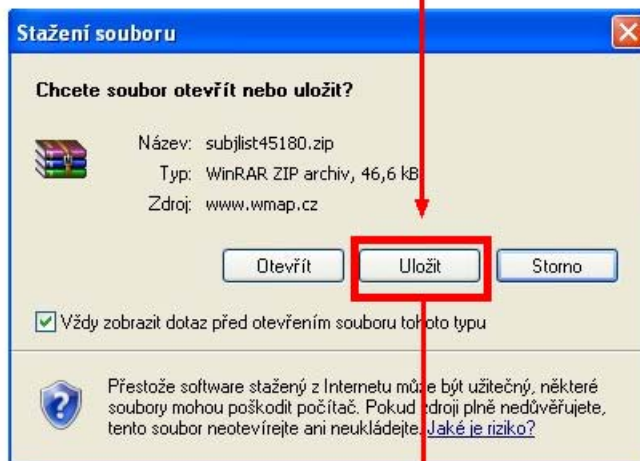
## Export povodňových komisí a jejich členů do DBF/SHP



### 4.5.14.3 Export organizací povodňového plánu

Po kliknutí na odkaz **Export organizací povodňového plánu (HTML)** se objeví okno s Generátorem statických HTML stránek - evidenci listy subjektů. Zde je možné stáhnout komprimovaný soubor ve stejných nebo stejných stránkách organizací. Vyberte položku, kterou chcete stáhnout a **Uložte** do svého PC.

## Generátor statických HTML stránek - evidenční listy subjektů

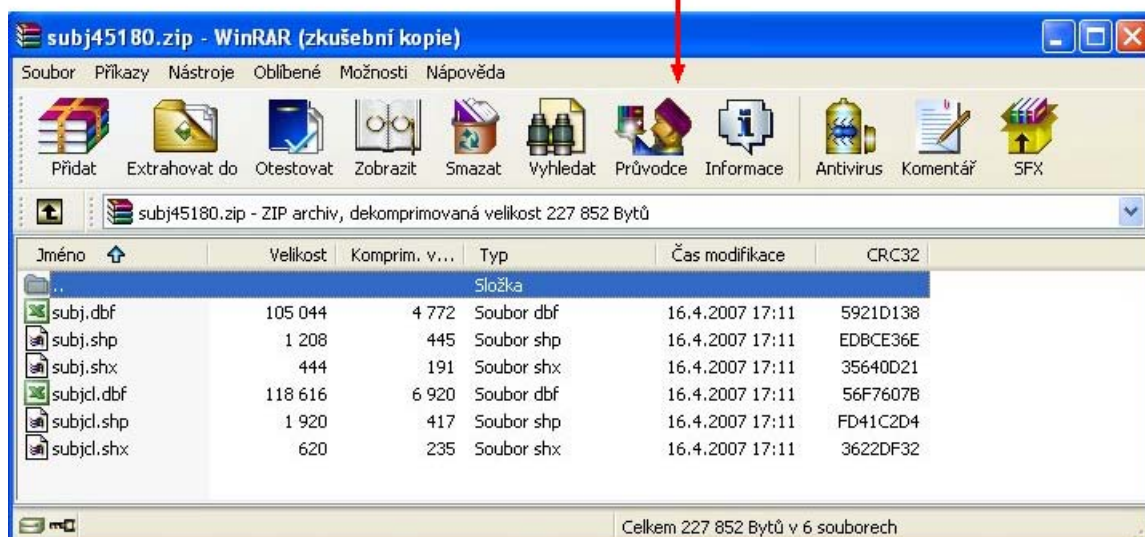
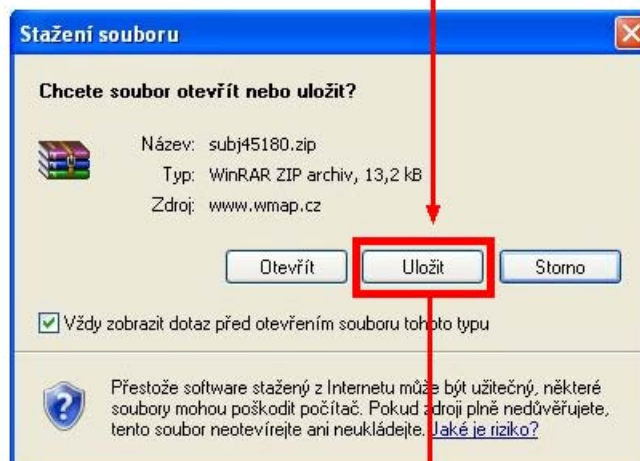


### 4.5.14.4 Organizace povod ového plánu

Po kliknutí na odkaz **Organizace povod ového plánu** se objeví okno Export organizací a kontaktních osob do DBF/SHP. Zde je možné stáhnout komprimovaný soubor Organizace pro mapovou část digitálního povod ového plánu. Vyberte soubor ke stažení a **Uložte** do svého PC.

## Export organizací a kontaktních osob do DBF/SHP

Organizace - soubor ke stažení



## Rejst ík

### A

- Adresá osob 25
- Akronym 28

### C

- íselník funkcí v povod ové komisi 28
- lenství v komisi 24

### D

- Data o objektech 8
- Data o subjektech 8
- D ležitá organizace 37

### E

- Editace 16
- Editace údaj povod ové komise 19
- Editor dat povod ových plán 8
- Editovat základní údaje povod ové komisi 21
- Editovat základní údaje povod ového plánu 46
- Evakua ní místa
  - Nové evakua ní místo 52
- Eviden ní list 15, 16
- Export dat
  - DBF 58
  - HTML 58
  - SHP 58

### F

- Funkce v povod ové komisi 28

### H

- Heslo 9
- Hlásné profily 54
- Hydrologická povodí 48
- Hydrologické pom ry v povodí 48
- Hydrologický režim 47

### I

- Ikona
  - Editovat záznam 27
  - Kontaktní osoby 39
  - List papíru 35
  - Pod ízené organizace 39

- Popelnice 25
- Smazat záznam 27
- Základní údaje o povod ové komisi 19
- Zelené plus 35
- Interní organizace 37

### K

- Kategorie organizací 37
- Klimatologická charakteristika 48
- Kraj 12

### M

- Místa astých ledových obtíží 55

### N

- Nastavení hydrologického povodí 49
- Nastavení vodních tok 51
- Nebezpe né objekty 56

### O

- Obce povod ového plánu 37
- Obec s rozší enou p sobností 13
- Objekty povod ového plánu 45
- Odkazy k editování povod ové komise 19
- Odstran ní organizace povod ového plánu 37
- Ohrožené objekty 56
- Organizace povod ového plánu 37
  - Export mapová ást 62
  - Exprot textová ást 61
- Ov ení adresy 16

### P

- Po adí 28
- Povodí 48
- Povod ové komise
  - Export mapová ást 60
  - Export textová ást 59
- Povod ový plán 29, 35
- P idat lena povod ové komise 23
- P idat komisi do povod ového plánu 37
- P idat nový záznam 25
- P idat organizace do povod ového plánu 37
- P ihlášení 9
- P ř í ru ka 8

### S

- Smazat povod ový plán 46
- Snéhové pom ry 48

## Souadnice

- Zadání souadnice 16
- Srážkomrné stanice 56
- Srážkové poměry 48
- Stahování dat 58

**U**

- Ukončit práci na povodňovém plánu 37
- Upravit údaje k povodňové komisi 24
- Upravit záznam 21
- Uživatelské jméno 9

**V**

- Vodní díla / objekty na toku 57
- Vodní nádrže 57
- Vodní toky v povodňovém plánu 50
- Výběr povodňové komise
  - Rychlé vyhledávání 11
  - Výběr kraje 11, 12
  - Výběr obce 14
  - Výběr ORP 11, 13
- Výběr povodňového plánu 29
- Výběr povodňového plánu
  - Rychlé vyhledávání povodňového plánu 31
  - Výběr kraje 32
  - Výběr obce 34
  - Výběr ORP 33
- Výběr povodňových komisí do povodňového plánu 37
- Vyhledávání osob 25
- Vytvoření nové organizace s podřízenými organizacemi 37

**Z**

- Zadání souadnic 18
- Základní údaje o povodňové komisi 16, 19
- Základní údaje povodňového plánu 35
- Základní údaje povodňového plánu 46
- Založení povodňové komise 16
- Založení povodňového plánu 35
- Zapnutí filtru na povodňový plán 29
- Zrušení členství v komisi 25
- Zrušit filtr na povodňový plán 37