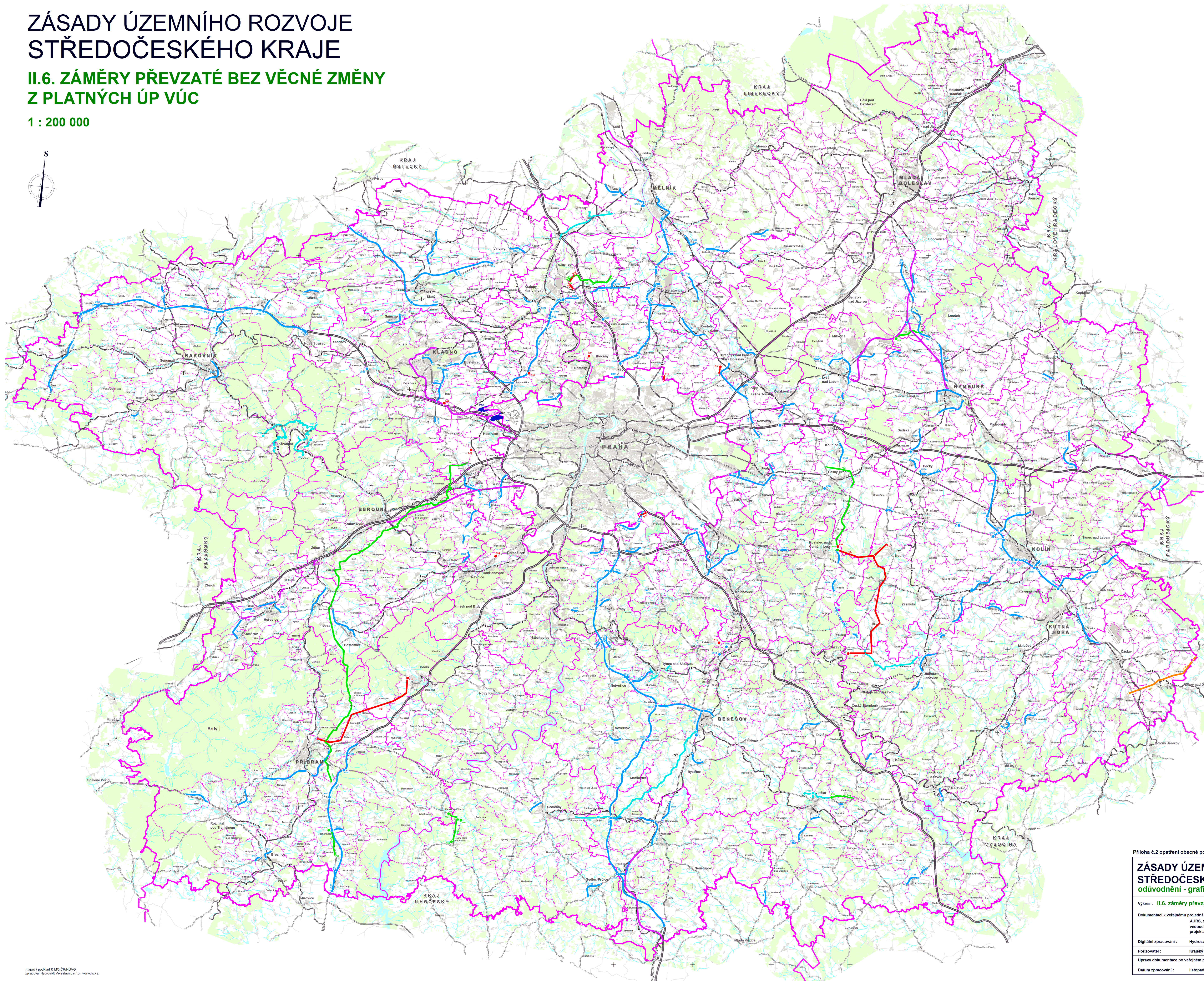
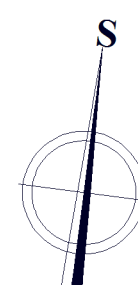


ZÁSADY ÚZEMNÍHO ROZVOJE STŘEDOČESKÉHO KRAJE

II.6. ZÁMĚRY PŘEVZATÉ BEZ VĚCNÉ ZMĚNY Z PLATNÝCH ÚP VÚC

1 : 200 000








NÁVRHOVÁ ČÁST

VEŘEJNĚ PROSPĚŠNÉ STAVBY PŘEVZATÉ
BEZ VĚCNÉ ZMĚNY Z PLATNÝCH ÚP VÚC

-  silniční stavby
-  mimoúrovňové křižovatky
-  letiště
-  železnice
-  elektrická vedení
-  rozvodny
-  plynovody
-  regulační stanice
-  dálkovody
-  vodovody
-  vodojemy

INFORMATIVNÍ ČÁST

ZÁKLADNÍ INFORMACE O ÚZEMÍ

-  hranice kraje
-  hranice správního obvodu obce s rozšířenou působností
-  hranice obce
-  les
-  vodní plochy a toky

Upozornění :
Uvedená legenda platí pro řešené území.
Informace zobrazené mimo řešené území jsou orientační
a slouží pouze pro ilustraci souvislosti.

Příloha č.2 opatření obecné povahy

ZÁSADY ÚZEMNÍHO ROZVOJE STŘEDOČESKÉHO KRAJE odůvodnění - grafická část

Vypracováno: II.6. záměry převzaté bez věcné změny z platných ÚP VÚC

Dokumentaci k veřejnému projednání zpracoval:
AURS, spol. s r. o., Hládkov 920/12, 169 00 Praha 6
vedoucí projektant: Ing. arch. Milan KÖRNER, CSc.
projektant části: Ing. arch. Milan KÖRNER, CSc.

Digitální zpracování: Hydrossoft Veleslavín, s.r.o., U Sadu 13, 162 00 Praha 6

Pořizovatel: Krajský úřad Středočeského kraje

Úpravy dokumentace po veřejném projednání provedl pořizovatel.

Datum zpracování: listopad 2011



Hydrossoft

Měřítko: 1 : 200 000

číslo paré: