
















Příloha č. 1 OOP - ZÚR Stčk Textová část

1.  ZÚR SK - textová část - úvod
2.  Stanovení priorit územního plánování kraje pro zajištění udržitelného rozvoje území
3.  Zpřesnění vymezení rozvojových oblastí a rozvojových os, vymezených v púr 2008 a vymezení rozvojových oblastí, rozvojových os a rozvojových center krajského významu
4.  Zpřesnění specifické oblasti, vymezené v púr a vymezení specifické oblasti krajského významu
5.  Zpřesnění ploch a koridorů vymezených v púr a vymezení ploch a koridorů krajského významu
6.  Upřesnění územních podmínek koncepce ochrany a rozvoje přírodních, kulturních a civilizačních hodnot území
7.  Vymezení cílových charakteristik krajiny
8.  Vymezení veřejně prospěšných staveb a opatření, staveb a opatření k zajišťování obrany a bezpečnosti státu a asanačních území nadmístního významu, pro které lze práva k pozemkům a stavbám vyvlastnit
9.  Stanovení požadavků nadmístního významu na koordinaci územně plánovací činnosti obcí
10.  Vymezení ploch a koridorů, ve kterých je prověření změn jejich využití územní studií podmínkou pro rozhodování
11.  Vymezení ploch a koridorů, ve kterých je pořízení a vydání regulačního plánu orgány kraje podmínkou pro rozhodování o změnách jejich využití
12.  Vymezení ploch a koridorů, ve kterých je podmínkou pro rozhodování o změnách jejich využití pořízení a vydání regulačního plánu na žádost
13.  Zadání regulačního plánu
14.  Stanovení pořadí změn v území (etapizace)
15.  Údaje o počtu listů Zásad územního rozvoje a počtu výkresů grafické části