

AKTUALIZACE Č. 7 ZÁSAD ÚZEMNÍHO ROZVOJE STŘEDOČESKÉHO KRAJE


ÚPRAVENÝ NÁVRH V NÁVAZNOSTI NA § 42b STAVEBNÍHO ZÁKONA

B.5 KONCEPCE TECHNICKÉ INFRASTRUKTURY

1 : 100 000

JEVY NAVRHOVANÉ PLOCHY A KORIDORY NADMÍSTNÍHO VÝZNAMU - NAVRHOVANÉ

TECHNICKÁ INFRASTRUKTURA


 v18 koridor pro zásobování vodou

JEVY INFORMATIVNÍ PLOCHY A KORIDORY NADMÍSTNÍHO VÝZNAMU

TECHNICKÁ INFRASTRUKTURA


 koridor pro zásobování vodou


 rozvodna

 objekt na vodovodní síti


ÚZEMNÍ REZERVY

TECHNICKÁ INFRASTRUKTURA

 110kV rezerva - koridor pro zásobování elektrickou energií

 rezerva - lokality pro akumulaci povrchových vod


ZÁKLADNÍ INFORMACE O ÚZEMÍ


 hranice správního obvodu ORP

 hranice obce

 hranice katastru

 blok budov

 les

 vodní tok

 vodní plocha

DOPRAVNÍ INFRASTRUKTURA

 dálnice

 silnice I. třídy

 ostatní silnice

 mimoúrovňová křižovatka

 železniční trať

 letiště vnitrostátní veřejné

 vzletové a přistávací dráhy letišť


 ochranné pásmo letiště s výškovým omezením staveb


 významné hlukové ochranné pásmo letiště

 vodní cesta

 hlavní cyklotrasy


TECHNICKÁ INFRASTRUKTURA

 nadzemní el. vedení 400 kV

 nadzemní el. vedení 220 kV

 nadzemní el. vedení 110 kV

 rozvodna 110 kV


 významné ochranné a bezpečnostní pásmo stávající technické infrastruktury

 plynovod VVTL


 plynovod VTL

 regulační stanice VVTL


 regulační stanice VTL


 dálkový přivaděč pitné vody

 významná radioreleová stanice a její ochranné pásmo

 významný radioreleový paprsek

 páteřní kabelový spoj

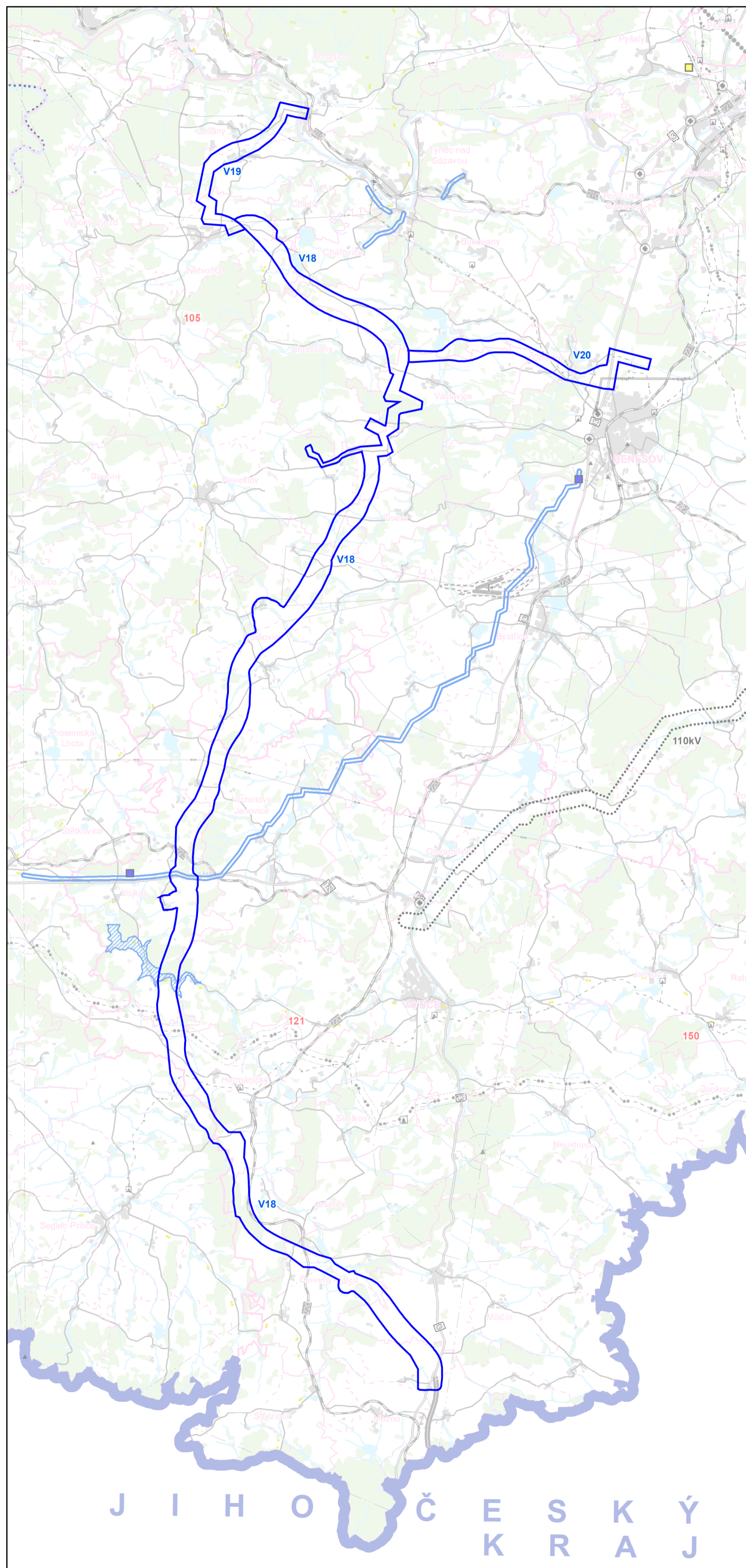
 významná radioreleová stanice a její ochranné pásmo

 ochranné pásmo významného leteckého radionavigačního zařízení

0 5 km



AKTUALIZACE Č. 7 ZÁSAD ÚZEMNÍHO ROZVOJE STŘEDOČESKÉHO KRAJE			
B.5 KONCEPCE TECHNICKÉ INFRASTRUKTURY ÚPRAVENÝ NÁVRH V NÁVAZNOSTI NA § 42b STAVEBNÍHO ZÁKONA			
OBJEDNATEL	Středočeský kraj Zborovská 11 150 21 Praha 5		
POŘIZOVATEL	Krajský úřad Středočeského kraje, Odbor územního plánování a stavebního řádu Zborovská 11 150 21 Praha 5		
PROJEKTANT	Atelier T-plan, s.r.o. Sezimova 380/13 140 00 Praha 4  Odpovědný zástupce: Ing. arch. Karel Beránek Číslo autorizace ČKA: 01942		
MAPOVÝ PODKLAD	Základní mapa České Republiky 1 : 50 000 (ZM 50) ©Český úřad zeměměřický a katastrální	MĚŘÍTKO	1:100 000
		DATUM	květen 2022



J I H O Č E S K Ý
K R A J