


# AKTUALIZACE Č. 6 ZÁSAD ÚZEMNÍHO ROZVOJE STŘEDOČESKÉHO KRAJE

## UPRAVENÝ NÁVRH V NÁVAZNOSTI NA §42b STAVEBNÍHO ZÁKONA




### B.1 KOORDINAČNÍ VÝKRES

1 : 100 000



#### JEVY NAVRHOVANÉ PLOCHY A KORIDORY NADMÍSTNÍHO VÝZNAMU - NAVRHOVANÉ

**DOPRAVNÍ INFRASTRUKTURA**  
 D327, 071 koridor pro železniční dopravu








#### JEVY INFORMATIVNÍ PLOCHY A KORIDORY NADMÍSTNÍHO VÝZNAMU

**DOPRAVNÍ INFRASTRUKTURA**  
 16 koridor pro silniční dopravu  
 071 koridor pro železniční dopravu  
 mimoúrovňová křižovatka










#### ÚZEMNÍ REZERVY

**DOPRAVNÍ INFRASTRUKTURA**  
 R35 rezerva - koridor pro silniční dopravu  
 070 rezerva - koridor pro železniční dopravu


#### ZÁKLADNÍ INFORMACE O ÚZEMÍ

 hranice správního obvodu ORP  
 hranice obce  
 hranice katastru  
 blok budov  
 les  
 vodní tok  
 vodní plocha











#### DOPRAVNÍ INFRASTRUKTURA

 dálnice  
 silnice I. třídy  
 ostatní silnice  
 mimoúrovňová křižovatka  
 železniční trať  
 letiště vnitrostátní veřejné  
 vzletové a přistávací dráhy letišť  
 ochranné pásmo letiště s výškovým omezením staveb  
 hlavní cyklotrasy





#### PLOCHY A KORIDORY NADMÍSTNÍHO VÝZNAMU - VYPUŠTĚNÉ

**DOPRAVNÍ INFRASTRUKTURA**  
 064 koridor pro železniční dopravu






#### ZÁKLADNÍ INFORMACE O ÚZEMÍ

**TECHNICKÁ INFRASTRUKTURA**  
 nadzemní el. vedení 400 kV  
 nadzemní el. vedení 220 kV  
 nadzemní el. vedení 110 kV  
 rozvodna 110 kV  
 plynovod VTL  
 regulační stanice VTL  
 významná radioreleová stanice a její ochranné  
 významný radioreleový paprsek  
 významná radioreleová stanice a její ochranné  
 ochranné pásmo významného leteckého radionavigačního zařízení










#### HODNOTY KULTURNÍ A HISTORICKÉ

 národní kulturní památka  
 památková rezervace  
 památková zóna  
 geopark UNESCO Český ráj









#### POVRCHOVÉ A PODZEMNÍ VODY

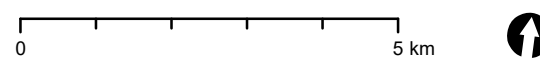
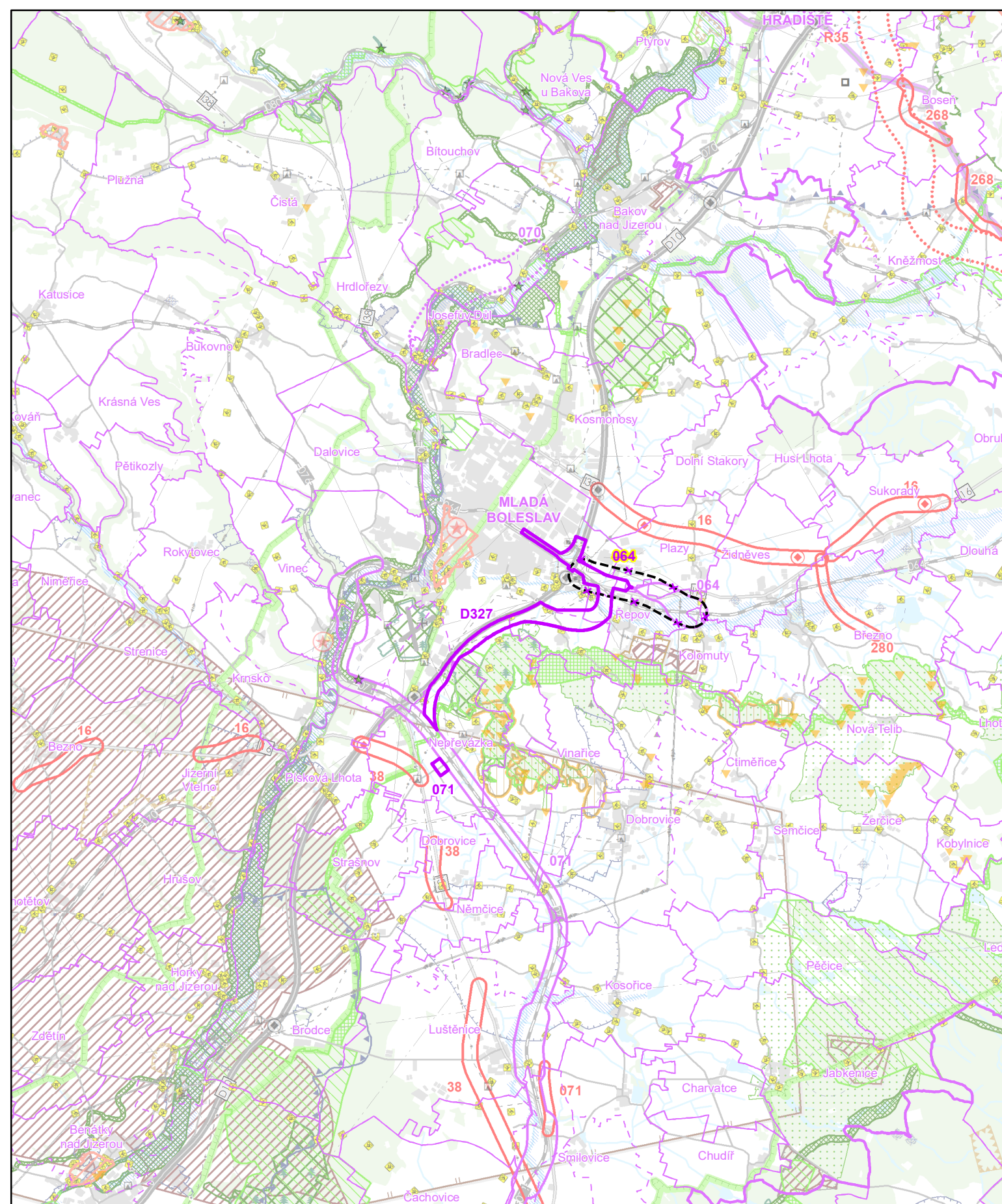
 chráněná oblast přirozené akumulace vod  
 vrt a pramen ČHMÚ a jeho ochranné pásmo  
 OP vrtu a pramene ČHMÚ  
 ochranné pásmo vodního zdroje 1. a 2. stupně  
 záplavové území Q100


#### PŘÍRODA A KRAJINA

 chráněná krajinná oblast  
 maloplošné ZCHÚ přírody > 10 ha  
 maloplošné ZCHÚ přírody < 10 ha  
 přírodní park  
 NATURA 2000 - evropsky významná lokalita  
 nadregionální biokoridor  
 regionální biocentrum  
 regionální biokoridor  
 ochranná zóna nadregionálního biokoridoru

#### HORNINOVÉ PROSTŘEDÍ

 výhradní bilancované ložisko (subregistr B) > 10 ha  
 nevýhradní evidované ložisko (subregistr D) > 10 ha  
 poddolované území - BOD  
 aktivní sesuvné území > 10 ha  
 aktivní sesuvné území < 10 ha  
 dobývací prostor těžený > 10 ha  
 dobývací prostor netěžený > 10 ha  
 chráněné ložiskové území > 10 ha



AKTUALIZACE Č. 6 ZÁSAD ÚZEMNÍHO ROZVOJE STŘEDOČESKÉHO KRAJE			
B.1 KOORDINAČNÍ VÝKRES			
Upravený návrh v návaznosti na §42b stavebního zákona			
OBJEDNATEL	Středočeský kraj Zborovská 11 150 21 Praha 5		
POŘIZOVATEL	Krajský úřad Středočeského kraje, Odbor územního plánování a stavebního řádu Zborovská 11 150 21 Praha 5		
PROJEKTANT	Atelier T-plan, s.r.o. Sezimova 380/13 140 00 Praha 4 		
MAPOVÝ PODKLAD	Základní mapa České Republiky 1 : 50 000 (ZM 50) ©Český úřad zeměměřičký a katastrální	MĚŘÍTKO	1:100 000
		DATUM	říjen 2022

ZÁZNAM O ÚČINNOSTI 6. AKTUALIZACE ZÁSAD ÚZEMNÍHO ROZVOJE STŘEDOČESKÉHO KRAJE	
Datum nabytí účinnosti aktualizace:	3. 11. 2022
Vydalo:	Zastupitelstvo Středočeského kraje usn. č. 033-18/2022/ZK ze dne 12. 9. 2022
Pořizovatel:	Krajský úřad Středočeského kraje
Oprávněná úřední osoba:	Ing. Helena Krejčíková
Funkce:	odborný referent Odboru územního plánování a stavebního řádu, oddělení územního plánování
Otisk úředního razítka a podpis oprávněné úřední osoby:	