

# AKTUALIZACE Č. 10 ZÁSAD ÚZEMNÍHO ROZVOJE STŘEDOČESKÉHO KRAJE

UPRAVENÝ NÁVRH V NÁVAZNOSTI NA §42b STAVEBNÍHO ZÁKONA


## B.4 KONCEPCE DOPRAVY

1 : 100 000

### JEVY NAVRHOVANÉ


#### PLOCHY A KORIDORY NADMÍSTNÍHO VÝZNAMU - NAVRHOVANÉ

##### DOPRAVNÍ INFRASTRUKTURA

 **D201** koridor pro železniční dopravu

#### PLOCHY A KORIDORY NADMÍSTNÍHO VÝZNAMU - VYPUŠTĚNÉ


##### DOPRAVNÍ INFRASTRUKTURA

 **VRT** koridor pro železniční dopravu


### JEVY INFORMATIVNÍ

#### PLOCHY A KORIDORY NADMÍSTNÍHO VÝZNAMU

##### DOPRAVNÍ INFRASTRUKTURA


 **240** koridor pro silniční dopravu

 **VRT** koridor pro železniční dopravu a tramvaje

 mimoúrovňová křižovatka

#### ÚZEMNÍ REZERVY

##### DOPRAVNÍ INFRASTRUKTURA
















 **16** rezerva - koridor pro silniční dopravu

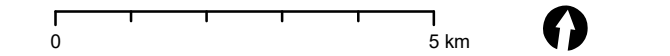
### JEVY INFORMATIVNÍ

#### ZÁKLADNÍ INFORMACE O ÚZEMÍ

-  hranice kraje
-  hranice správního obvodu ORP
-  hranice obce
-  hranice katastru
-  blok budov
-  les
-  vodní tok
-  vodní plocha

#### DOPRAVNÍ INFRASTRUKTURA

-  dálnice
-  silnice I. třídy
-  ostatní silnice
-  mimoúrovňová křižovatka
-  železniční trať celostátní
-  železniční trať regionální
-  letiště mezinárodní neveřejné
-  letiště vnitrostátní veřejné
-  vzletové a přistávací dráhy letišť
-  ochranné pásmo letiště s výškovým omezením staveb
-  významné hlukové ochranné pásmo letiště
-  hlavní cyklotrasy
-  významné přístavy
-  významné plavební komory
-  vodní cesta



AKTUALIZACE Č. 10 ZÁSAD ÚZEMNÍHO ROZVOJE STŘEDOČESKÉHO KRAJE	
<b>B.4 KONCEPCE DOPRAVY</b> Upravený návrh v návaznosti na §42b Stavebního zákona	
OBJEDNATEL	Středočeský kraj Zborovská 11 150 21 Praha 5
POŘIZOVATEL	Krajský úřad Středočeského kraje, Odbor územního plánování a stavebního řádu Zborovská 11 150 21 Praha 5
PROJEKTANT	Atelier T-plan, s.r.o. Sezimova 380/13 140 00 Praha 4  Odpovědný zástupce: Ing. arch. Karel Beránek Číslo autorizace ČKA: 01942
MAPOVÝ PODKLAD	Základní mapa České Republiky 1 : 50 000 (ZM 50) ©Český úřad zeměměřičký a katastrální
MĚŘÍTKO	1:100 000
DATUM	červenec 2023

<b>ZÁZNAM O ÚČINNOSTI 10. AKTUALIZACE ZÁSAD ÚZEMNÍHO ROZVOJE STŘEDOČESKÉHO KRAJE</b>	
Datum nabytí účinnosti aktualizace:	
Vydalo:	Zastupitelstvo Středočeského kraje usn. č. 036-26/2023/ZK ze dne 26. 6. 2023
Pořizovatel:	Krajský úřad Středočeského kraje
Oprávněná úřední osoba:	Ing. Helena Krejčíková
Funkce:	vedoucí oddělení územního plánování, Odbor územního plánování a stavebního řádu
Otisk úředního razítka a podpis oprávněné úřední osoby:	
