


ZÁSADY ÚZEMNÍHO ROZVOJE STŘEDOČESKÉHO KRAJE

ÚPLNÉ ZNĚNÍ PO VYDÁNÍ AKTUALIZACÍ Č. 1, 2 A 7

I.4 VÝKRES VEŘEJNĚ PROSPĚŠNÝCH STAVEB, OPATŘENÍ A ASANACÍ

1 : 100 000

ZÁZNAM O ÚČINNOSTI AKTUALIZACE ZÁSAD ÚZEMNÍHO ROZVOJE STŘEDOČESKÉHO KRAJE	
Pořadové číslo poslední aktualizace:	7.
Datum nabytí účinnosti poslední aktualizace:	
Vydáno:	Zastupitelstvo Středočeského kraje usn. 027-16/2022/ZK ze dne 30. 5. 2022
Pořizovatel:	Krajský úřad Středočeského kraje
Oprávněná úřední osoba:	Ing. Lenka Hlondová
Funkce:	Vedoucí Odboru územního plánování a stavebního řádu
Otok úředního razítka a podpis oprávněné úřední osoby:	



LIBERECKÝ
KRAJ

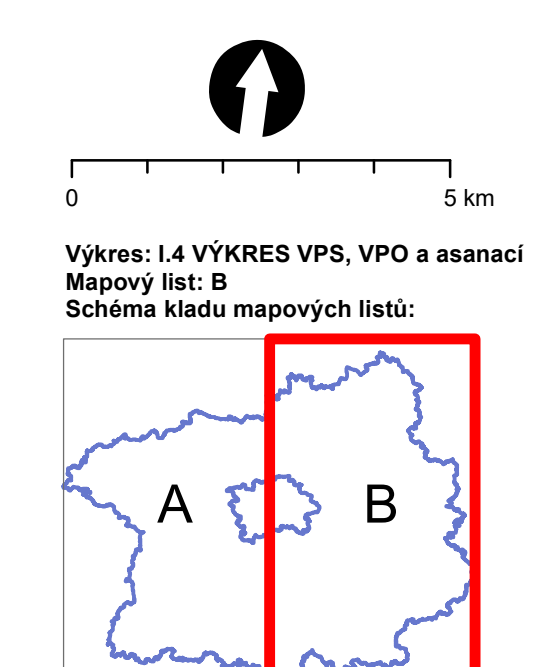
KRALOVSKO
KRAJ
DEČKÝ


HLAVNÍ
MĚSTO
PRAHA

PARDUBICKÝ

KRAJ
VYSOČINA

JIHOČESKÝ
KRAJ



ZÁSADY ÚZEMNÍHO ROZVOJE STŘEDOČESKÉHO KRAJE			
I.4 VÝKRES VEŘEJNĚ PROSPĚŠNÝCH STAVEB, OPATŘENÍ A ASANACÍ			
ÚPLNÉ ZNĚNÍ PO VYDÁNÍ AKTUALIZACÍ Č. 1, 2 A 7			
OBJEDNATEL	Středočeský kraj Zborovská 11 150 21 Praha 5		
PORÍZOVATEL	Krajský úřad Středočeského kraje, Odbor územního plánování a stavebního řádu Zborovská 11 150 21 Praha 5		
PROJEKTANT	Astler T-plan, s.r.o. Sietonova 380/13 140 00 Praha 4		
	odpovědný zástupce: Ing. arch. Karel Beránek Číslo autorizace ČKA: 01942		
	Hlavní projektant: Ing. Marie Wichtová, Ph.D. Číslo autorizace ČKA: 000348		
MAPOVÝ PODKLAD	Základní mapa České republiky 1 : 50 000 (M 50) Český úřad zeměměřičký a katastrální	MĚŘÍTKO	1:100 000
		DATUM	červenec 2022