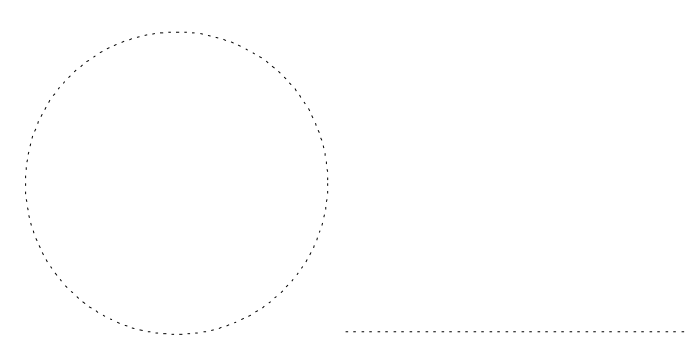


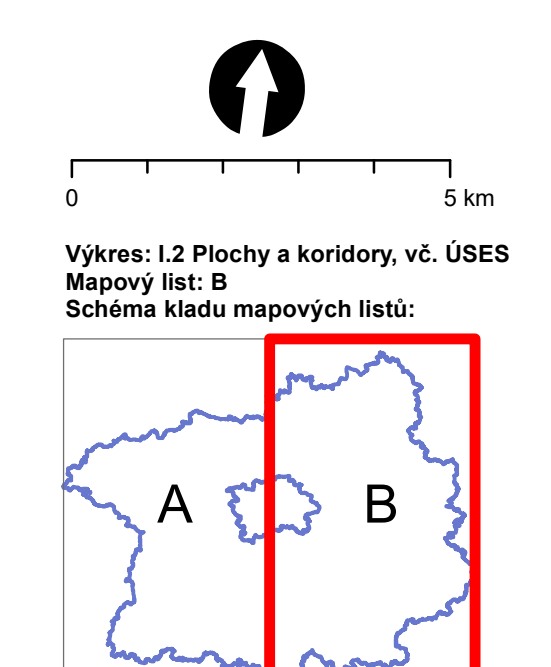
ZÁSADY ÚZEMNÍHO ROZVOJE STŘEDOČESKÉHO KRAJE


ÚPLNÉ ZNĚNÍ PO VYDÁNÍ AKTUALIZACÍ Č. 1, 2 A 7

I.2 PLOCHY A KORIDORY, VČETNĚ ÚSES

1 : 100 000

ZÁZNAM O ÚČINNOSTI AKTUALIZACE ZÁSAD ÚZEMNÍHO ROZVOJE STŘEDOČESKÉHO KRAJE	
Pořadové číslo poslední aktualizace:	7.
Datum nabytí účinnosti poslední aktualizace:	
Vydáno:	Zastupitelstvo Středočeského kraje usn. 027-16/2022/ZK ze dne 30. 5. 2022
Pořizovatel:	Krajský úřad Středočeského kraje
Oprávněná úřední osoba:	Ing. Lenka Hřelínková
Funkce:	Vedoucí Odboru územního plánování a stavebního řádu
Otisk úředního razítka a podpis oprávněné úřední osoby:	



ZÁSADY ÚZEMNÍHO ROZVOJE STŘEDOČESKÉHO KRAJE	
I.2 PLOCHY A KORIDORY, VČETNĚ ÚSES ÚPLNÉ ZNĚNÍ PO VYDÁNÍ AKTUALIZACÍ Č. 1, 2 A 7	
OBJEDNATEL	Středočeský kraj Zborovská 11 150 21 Praha 5
PORÍZOVATEL	Krajský úřad Středočeského kraje, Odbor územního plánování a stavebního řádu
PROJEKTANT	Astler T-plan, s.r.o. Sietrová 380/13 140 00 Praha 4 
MAPOVÝ PODKLAD	Základní mapa České republiky 1 : 50 000 (2M 50) Český úřad zeměměřičký a katastrální
MĚŘÍTKO	1:100 000
DATUM	červenec 2022