

ZÁSADY ÚZEMNÍHO ROZVOJE STŘEDOČESKÉHO KRAJE

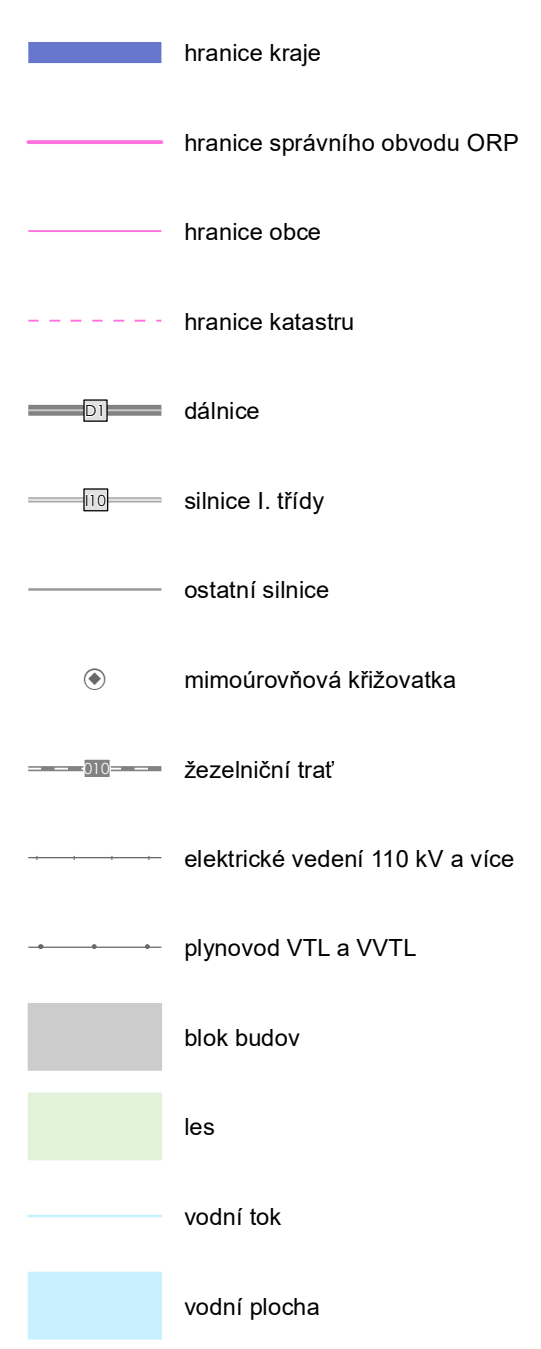
ÚPLNÉ ZNĚNÍ PO VYDÁNÍ AKTUALIZACÍ Č. 1, 2 A 7

I.2 PLOCHY A KORIDORY, VČETNĚ ÚSES

1 : 100 000

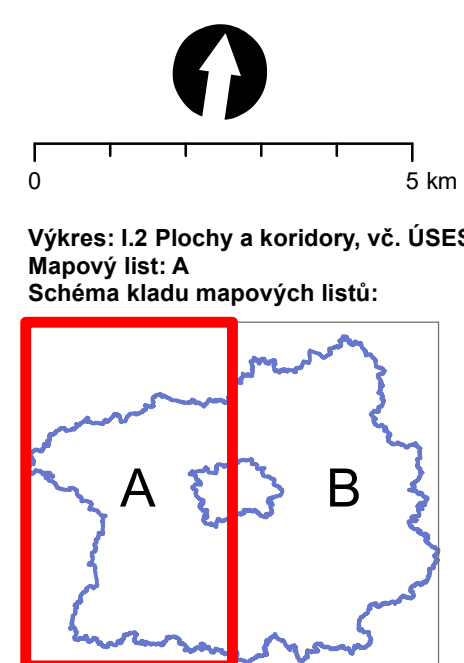
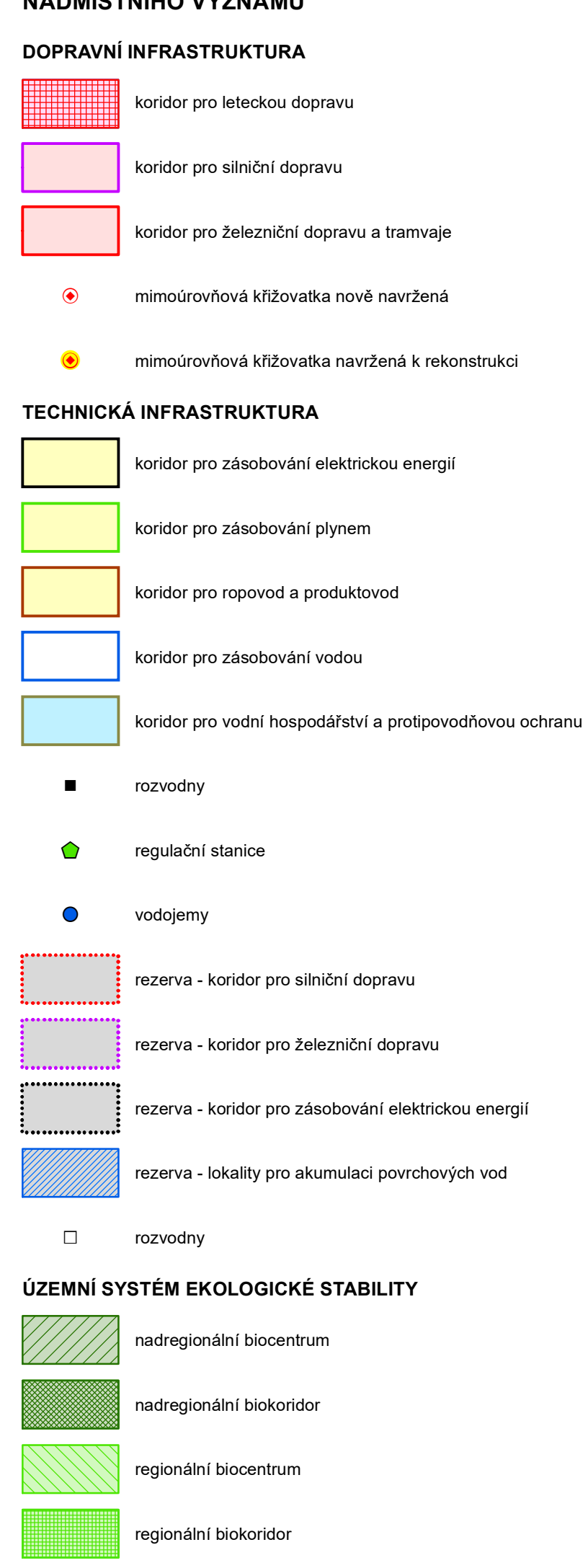
JEVY INFORMATIVNÍ

ZÁKLADNÍ INFORMACE O ÚZEMÍ



JEVY NÁVRHOVÉ

PLOCHY A KORIDORY NADMÍSTNÍHO VÝZNAMU



ZÁSADY ÚZEMNÍHO ROZVOJE STŘEDOČESKÉHO KRAJE	
I.2 PLOCHY A KORIDORY, VČETNĚ ÚSES ÚPLNÉ ZNĚNÍ PO VYDÁNÍ AKTUALIZACÍ Č. 1, 2 A 7	
OBJEDNATEL	Středočeský kraj Zborovská 11 150 21 Praha 5
PORÍZOVATEL	Krajský úřad Středočeského kraje, Odbor územního plánování a stavebního řádu Zborovská 11 150 21 Praha 5
PROJEKTANT	Atelier T-plan, s.r.o. Sezimova 380/13 140 00 Praha 4 Odpovědný zástupce: Ing. arch. Karel Beránek Číslo autorizace ČKA: 01942 Hlavní projektant: Ing. Marie Wichtsová, Ph.D. Číslo autorizace ČKA: 0009348
MAPOVÝ PODKLAD	Základní mapa České republiky 1 : 50 000 (M 50) Český úřad zeměměřičský a katastrální
MĚŘÍTKO	1:100 000
DATUM	červenec 2022

