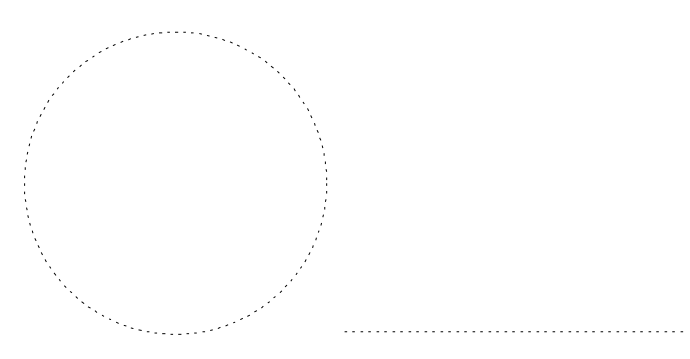


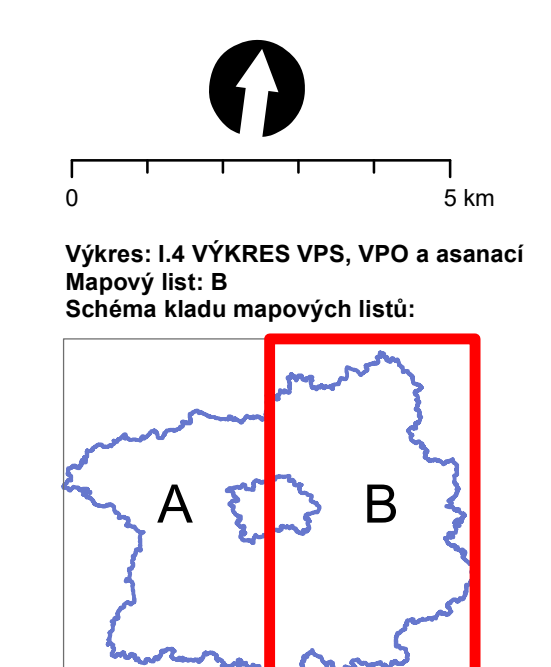
ZÁSADY ÚZEMNÍHO ROZVOJE STŘEDOČESKÉHO KRAJE


ÚPLNÉ ZNĚNÍ PO VYDÁNÍ AKTUALIZACÍ Č. 1, 2, 7 A 6

I.4 VÝKRES VEŘEJNĚ PROSPĚŠNÝCH STAVEB, OPATŘENÍ A ASANACÍ

1 : 100 000

ZÁZNAM O ÚČINNOSTI ZÁSAD ÚZEMNÍHO ROZVOJE STŘEDOČESKÉHO KRAJE	
Pořadové číslo poslední aktualizace:	6.
Datum nabytí účinnosti poslední aktualizace:	3. 11. 2022
Vydáno:	Zastupitelstvo Středočeského kraje usn. č. 033-18/2022/ZK ze dne 12. 9. 2022
Pořizovatel:	Krajský úřad Středočeského kraje
Oprávněná úřední osoba:	Ing. Helena Krojčková
Funkce:	odborný referent Odboru územního plánování a stavebního řádu, oddělení územního plánování
Odkaz úředního razítka a podpis oprávněné úřední osoby:	



ZÁSADY ÚZEMNÍHO ROZVOJE STŘEDOČESKÉHO KRAJE			
I.4 VÝKRES VEŘEJNĚ PROSPĚŠNÝCH STAVEB, OPATŘENÍ A ASANACÍ			
ÚPLNÉ ZNĚNÍ PO VYDÁNÍ AKTUALIZACÍ Č. 1, 2, 7 A 6			
OBJEDNATEL	Středočeský kraj Zborovská 11 150 21 Praha 5		
PORÍZOVATEL	Krajský úřad Středočeského kraje, Odbor územního plánování a stavebního řádu Zborovská 11 150 21 Praha 5		
PROJEKTANT	Astler T-plan, s.r.o. Sietonova 380/13 140 00 Praha 4		
	odpovědný zástupce: Ing. arch. Karel Beránek Číslo autorizace ČKA: 01942		
	Hlavní projektant: Ing. Marie Vichrová, Ph.D. Číslo autorizace ČKA: 000348		
MAPOVÝ PODKLAD	Základní mapa České republiky 1 : 50 000 (2M 50) Český úřad zeměměřičký a katastrální	MĚŘÍTKO	1:100 000
		DATUM	říjen 2022